



Communes forestières
Provence-Alpes-Côte d'Azur

Région



Provence-Alpes-Côte d'Azur

Evaluation des chartes forestières de territoires

Avril 2011 – Résultats à fin 2010



Déroulement

1. Le contexte forestier sur les territoires de CFT
2. Bilan des réalisations des CFT
3. Résultats directs des CFT
4. Facteurs de réussite



Etat d'avancement des Chartes Forestières de Territoire

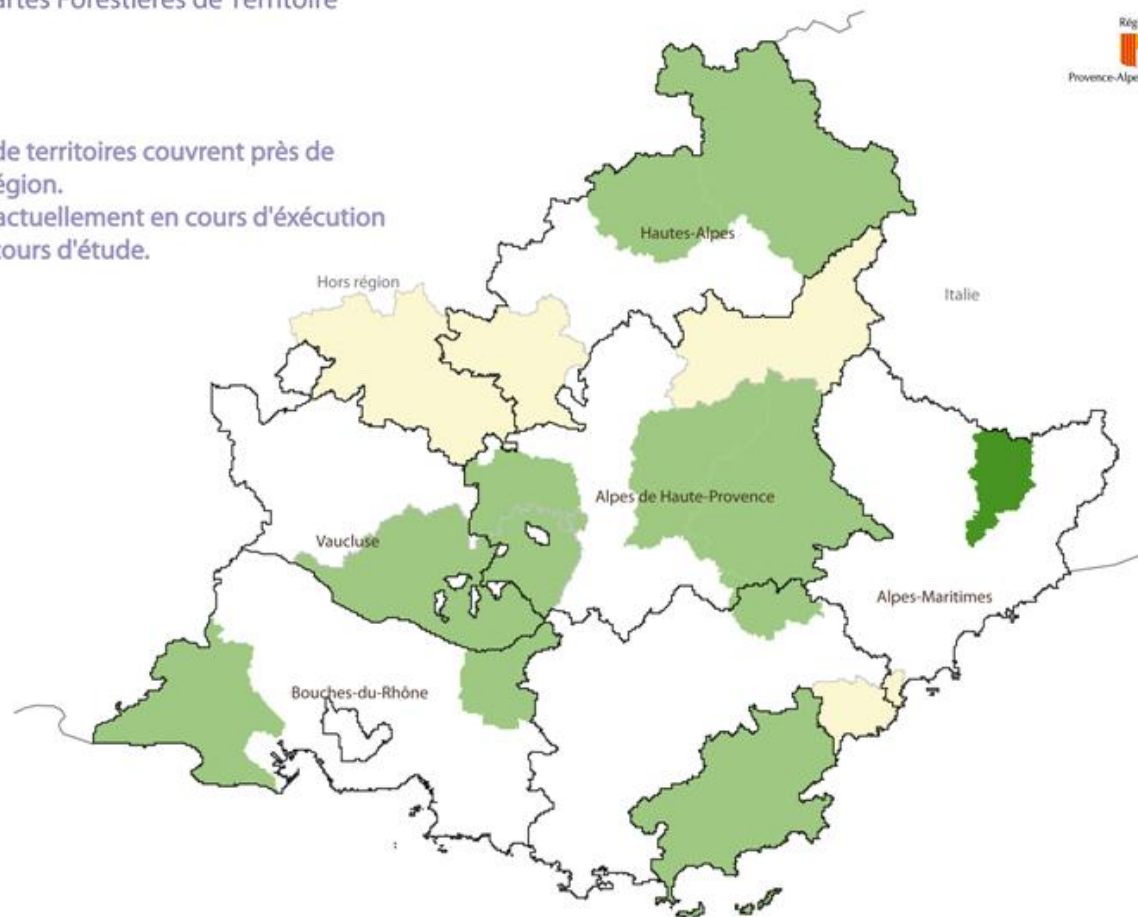


Les Chartes de territoires couvrent près de 50 % de la Région.
10 CFT sont actuellement en cours d'exécution
contre 3 en cours d'étude.

ETAT D'AVANCEMENT DES CFT

- Finalisée
- En cours d'exécution
- En cours d'étude

□ Limites départementales



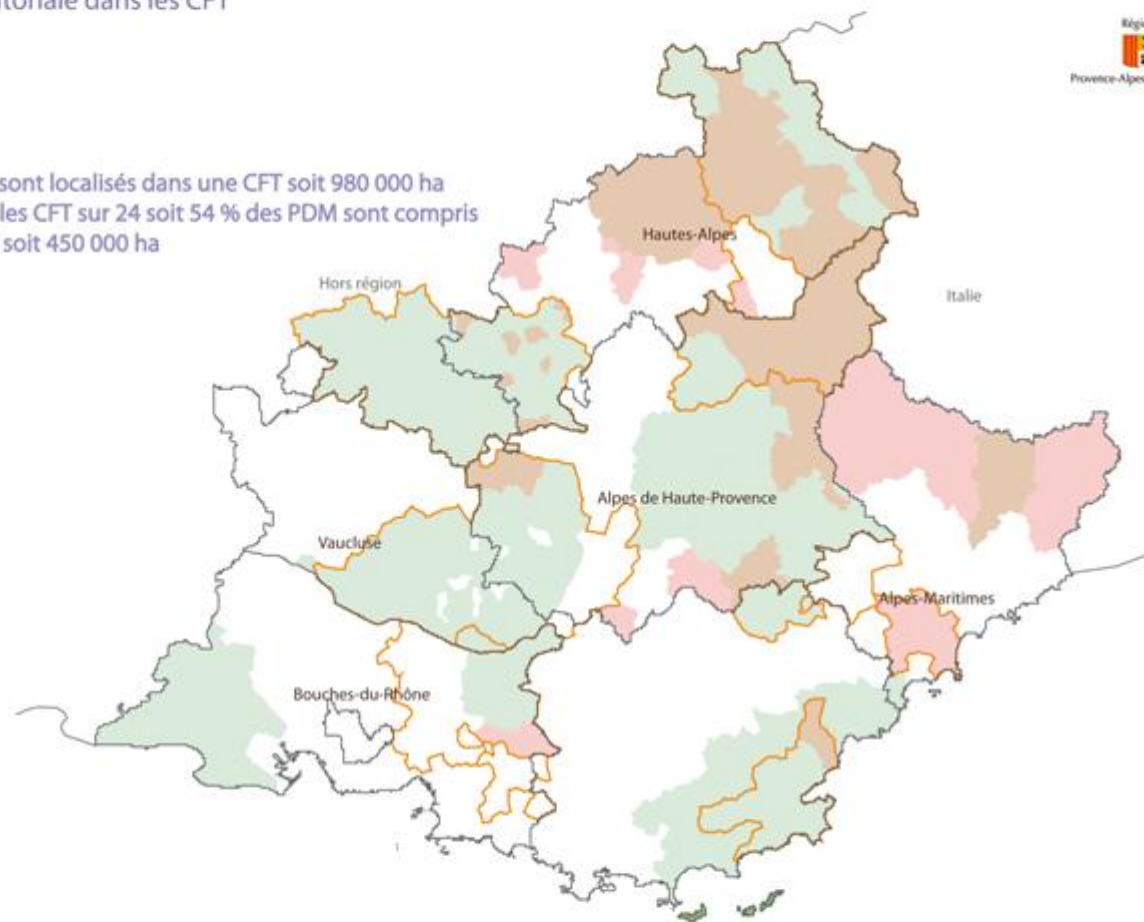
Les outils de politique territoriale dans les CFT



80 % des PAT sont localisés dans une CFT soit 980 000 ha
13 PDM dans les CFT sur 24 soit 54 % des PDM sont compris
dans une CFT soit 450 000 ha

OUTILS DE POLITIQUE TERRITORIALE

- Charte forestière de territoire
- Plan d'approvisionnement territorial
- Plan de développement de massif
- Limites départementales





Carte : Volume de bois dont la coupe est prévue dans les aménagements publics



1 160 000 m³ mobilisable sur 20 ans dans les forêts communales, soit 65 % du volume régional
800 000 m³ mobilisable dans les forêts domaniales soit 60 % du volume régional

VOLUME DE BOIS MOBILISABLE DANS LES AMENAGEMENTS PUBLICS

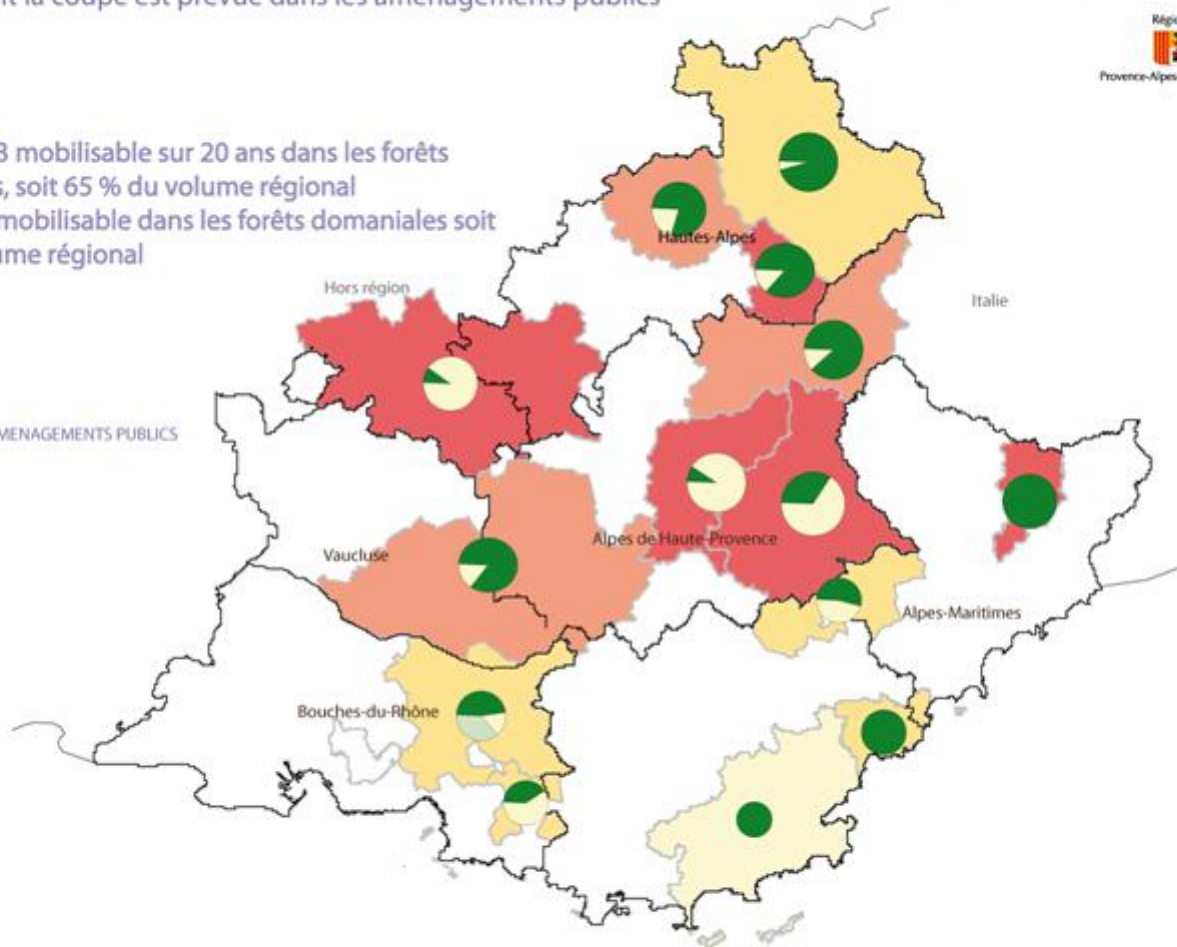


■ en forêt communal
■ en forêt domaniale
■ autres collectivités

TAUX DE PRELEVEMENT PAR HECTARE

■ 70 à 100 m³
■ 50 à 70 m³
■ 20 à 50 m³
■ 0 à 20 m³

□ Limites départementales



Carte 7 : Zones d'interventions des Plans de Développement de Massif (PDM) dans les outils de politique territoriale



20 800 hectares de forêt classés en zone d'intervention se situent dans les outils de politique territoriale soit 65 % de la surface forestière régionale classée en zone d'intervention.

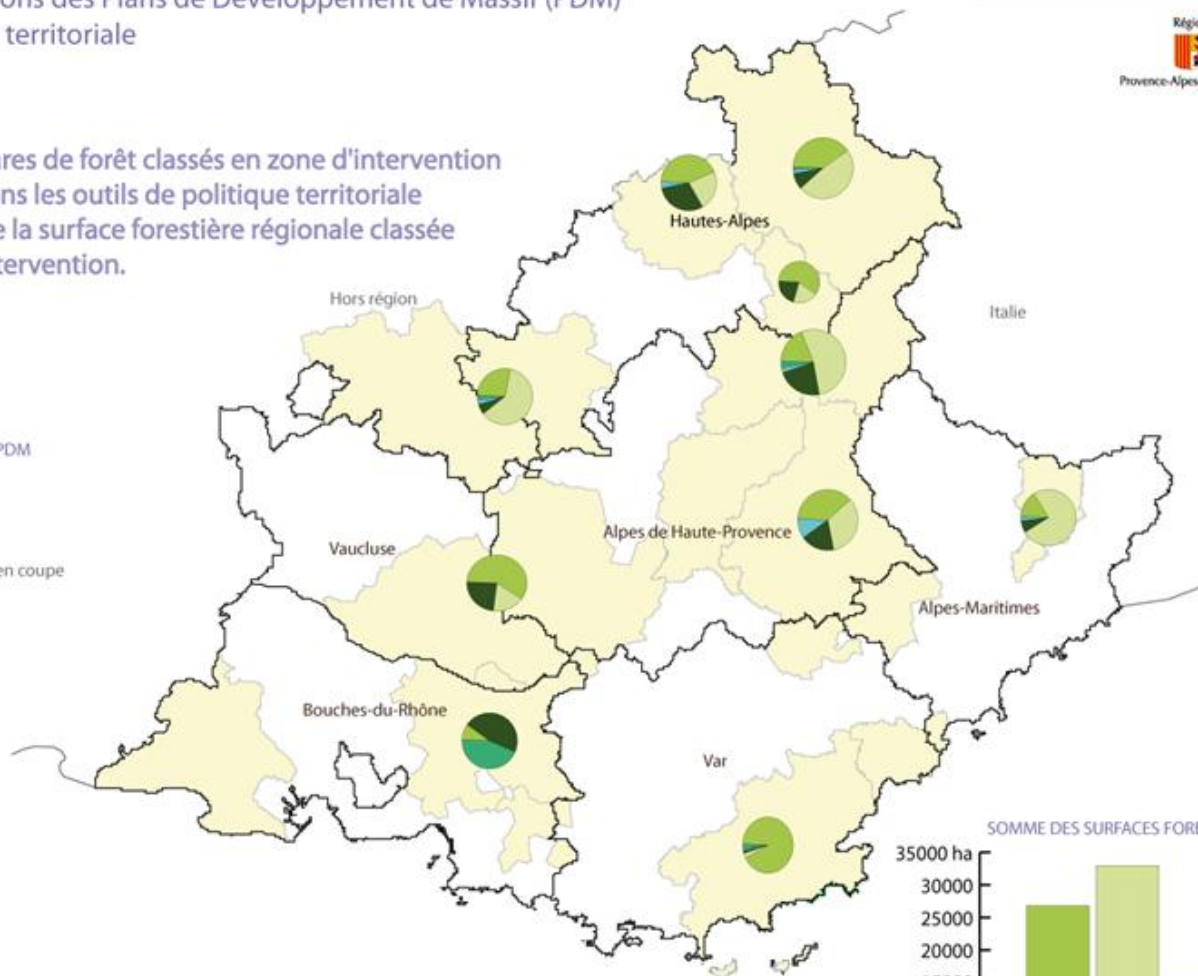
SURFACE DES ZONES D'INTERVENTION DES PDM



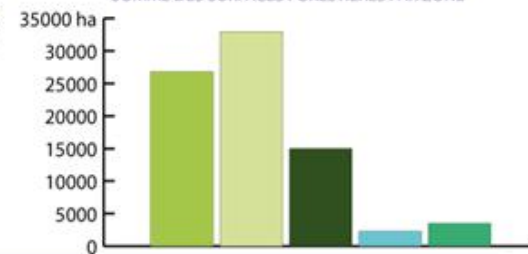
- Zone d'intervention prioritaire à passer en coupe
- Zone d'intervention de travaux
- Zone d'intervention difficile
- Zone d'attente
- Zone difficile

Outils de politique territoriale

Limites départementales



SOMME DES SURFACES FORESTIERES PAR ZONE



Zone d'intervention : ZIC, ZIT et ZID

Source : BD Cartho® - © IGN, CRPF PACA04/2011 - Réalisation : Communautés forestières PACA, 04/2011 - www.ofme.org

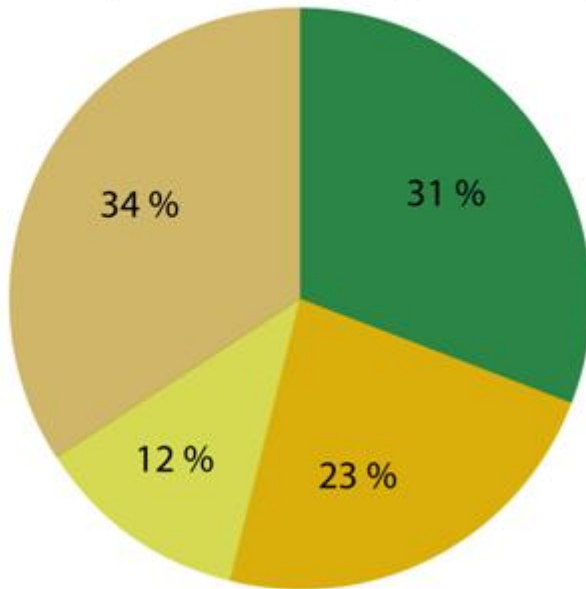
Préalable

- Bilan des programmes d'actions CFT (2002 – 2010) :
 - 10 Chartes Forestières évaluées sur 14
 - Etat d'avancement des Chartes variables
 - Date d'opérationnalité différentes
 - *À comparer sur 4 années de mise en oeuvre de CFT*



Réalisations des CFT

Répartition du budget "CFT" par type d'actions



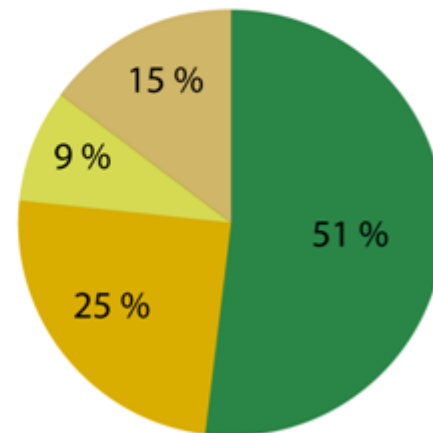
- environnement - social
- aménagement rural
- regroupement forestier
- mobilisation/valorisation locale des bois

150 actions CFT

=

4.5 millions €

Répartition des opérations CFT par type d'actions



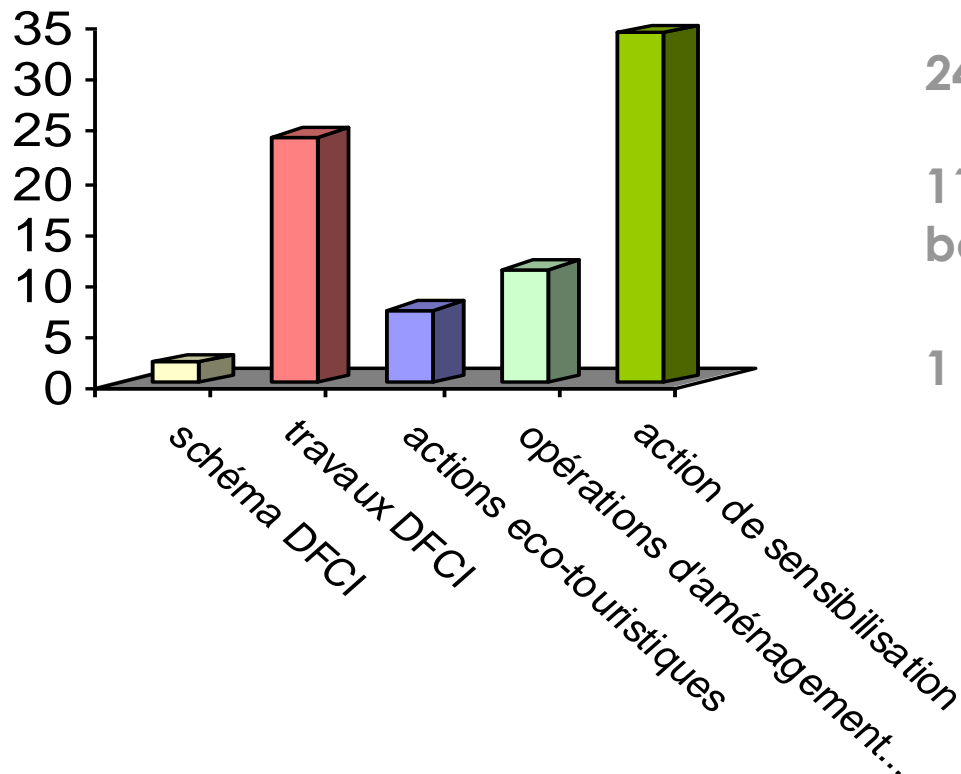
- environnement - social
- aménagement rural
- regroupement forestier
- mobilisation/valorisation locale des bois



Réalisations des CFT

- Axe 1 : Environnement - social

nature des opérations de l'axe "environnement -social"



24 opérations de travaux DFCI

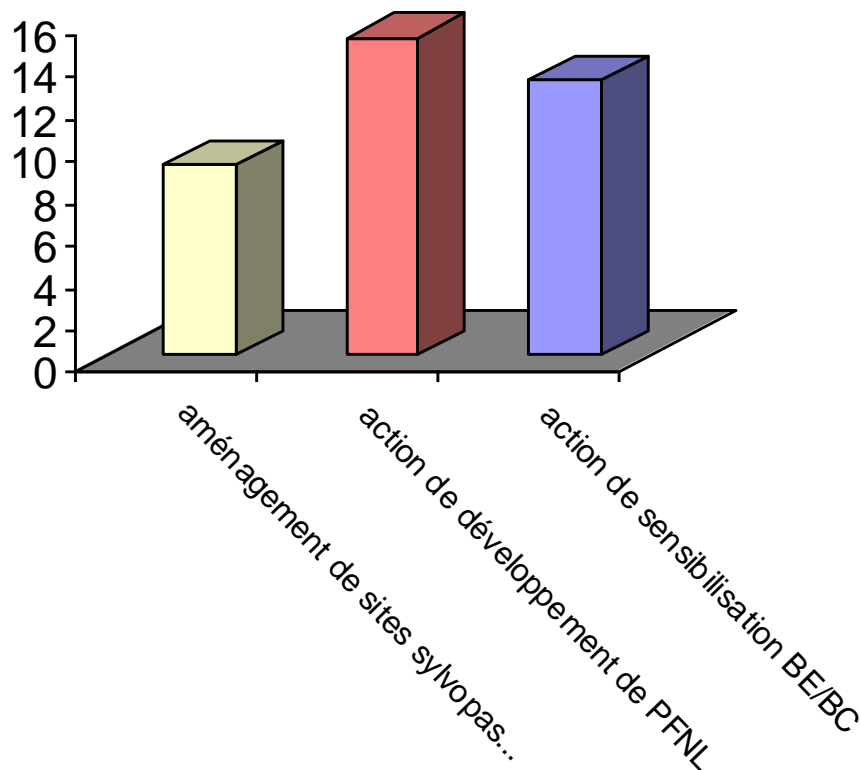
11 aménagements d'espaces boisés d'intérêt particulier

1 million 4 € d'opérations

Réalisations des CFT

- Axe 2 : Aménagement rural

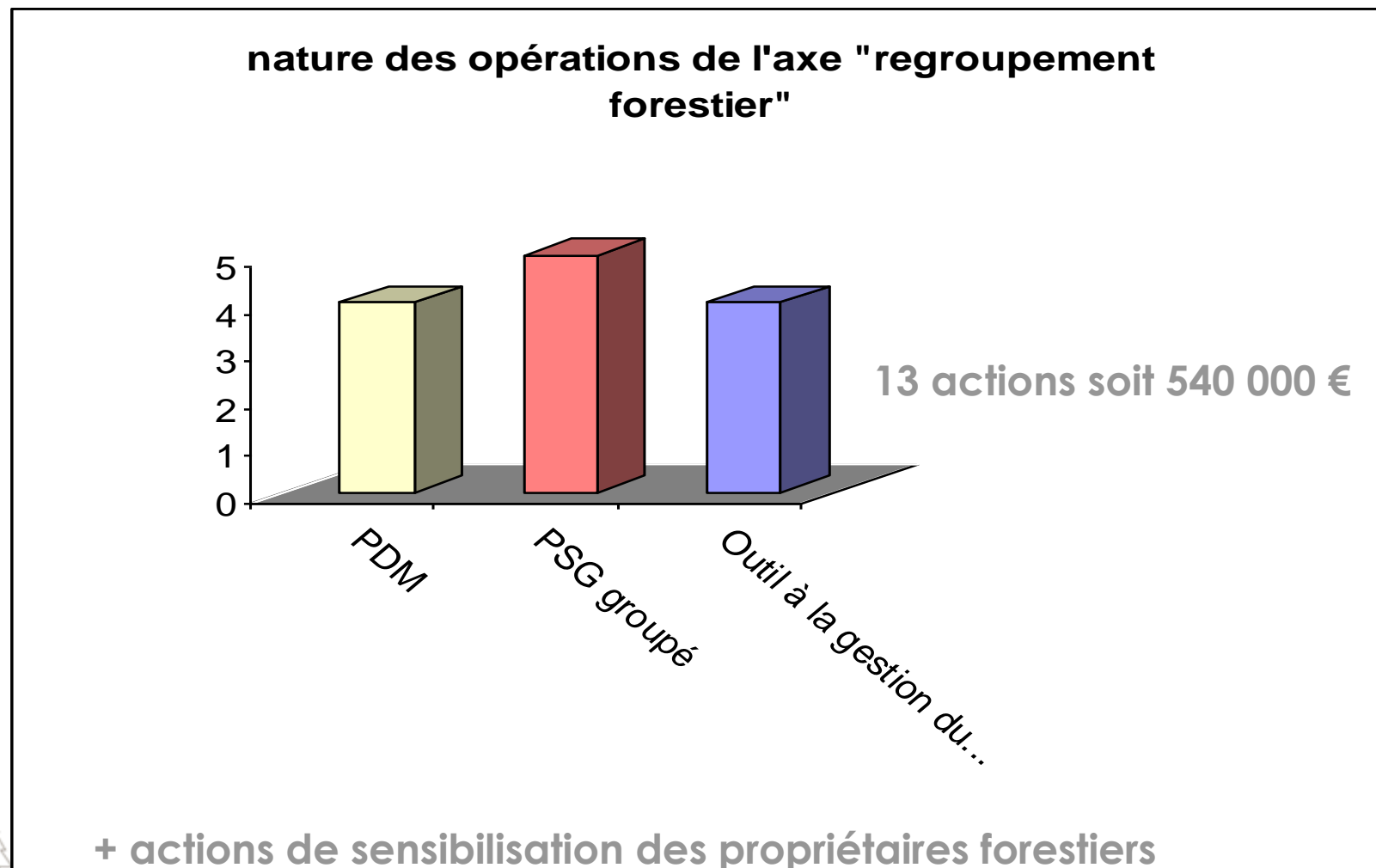
nature des opérations de l'axe "aménagement rural"



37 actions soit 1 million €
d'opérations

Réalisations des CFT

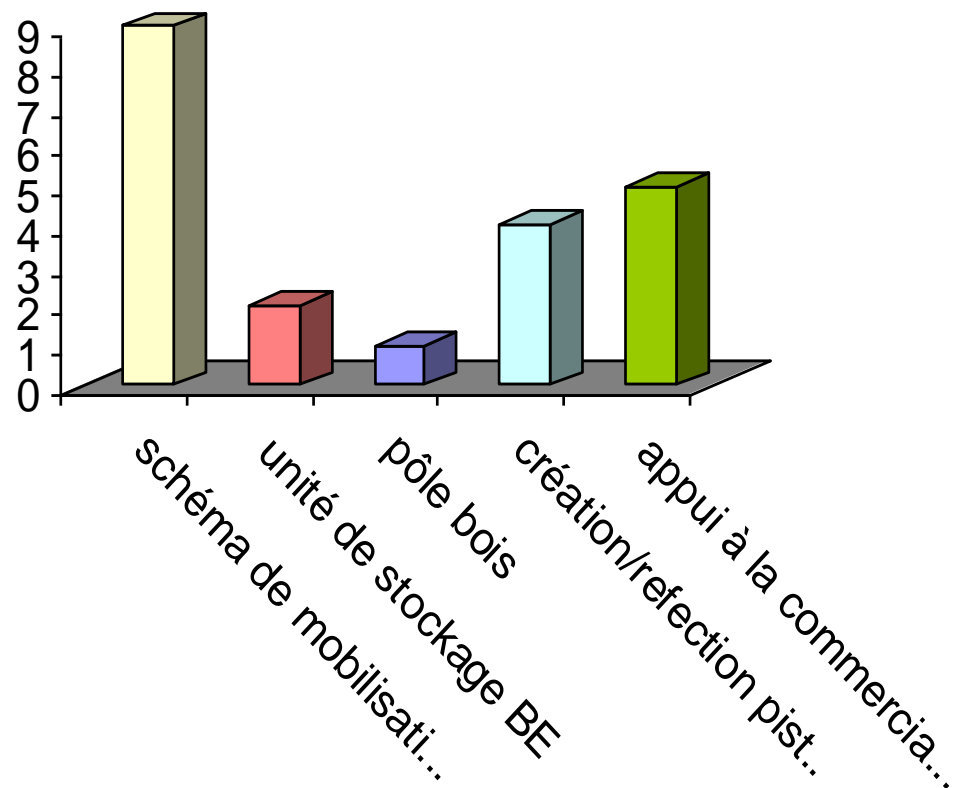
- Axe 3 : regroupement forestier



Réalisations des CFT

- Axe 4 : mobilisation/valorisation locale des bois

nature des opérations de l'axe "mobilisation/valorisation des bois"



22 actions soit 1,6 million €

Résultats directs des CFT

- **4 conventions** d'utilisation du milieu forestier
- **39 structures de gestion collective** (AFP, ASL...)
- **1250 propriétaires soit 4000 Ha** concernés par un plan d'aménagement forestier groupé (PSG)
- **8 investissements matériels**
= **28 000 m³** de bois mobilisés soit **50** emplois induits
- **12 km** de pistes créées/réhabilités...





Consommation de bois dans les chaufferies en fonctionnement dans les CFT



199 chaufferies dans les CFT dont 90 en fonctionnement, soit 57 % des chaufferies en fonctionnement de la région, 57 % de ces chaufferies sont alimentées en plaquettes forestières 59 % du volume des plaquettes forestières alimentant une chaufferie Bois Energie est consommé sur un territoire de CFT

VOLUME DE COMBUSTIBLE CONSOMMÉ

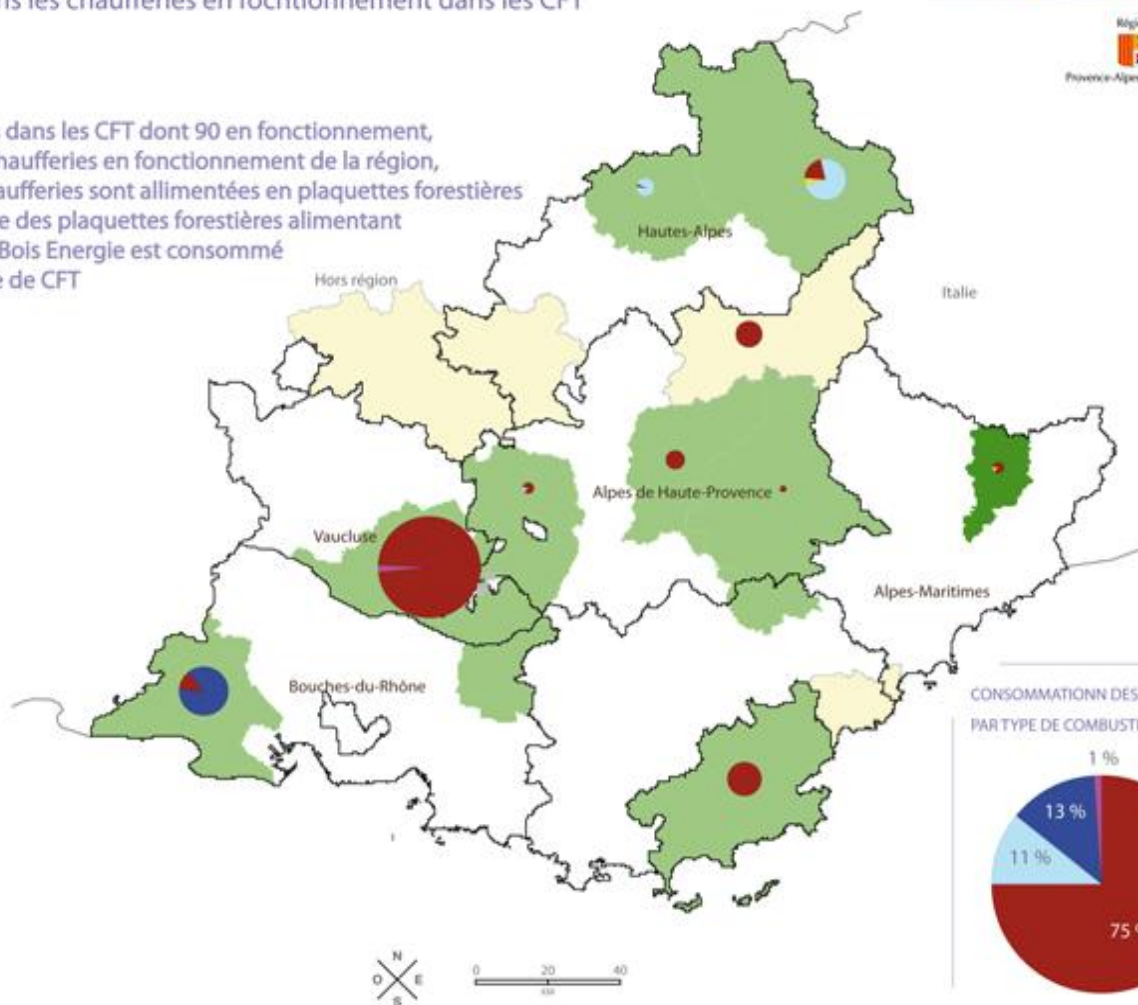


- Plaquettes forestières
- Plaquettes connexes
- Bois en fin de vie
- Bois d'élagage
- Non définis

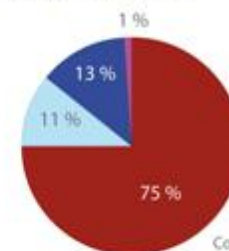
ETAT D'AVANCEMENT DES CFT

- Finalisée
- En cours d'exécution
- En cours d'étude

□ Limites départementales



CONSOMMATION DES CHAUFFERIES DANS LES CFT PAR TYPE DE COMBUSTIBLE



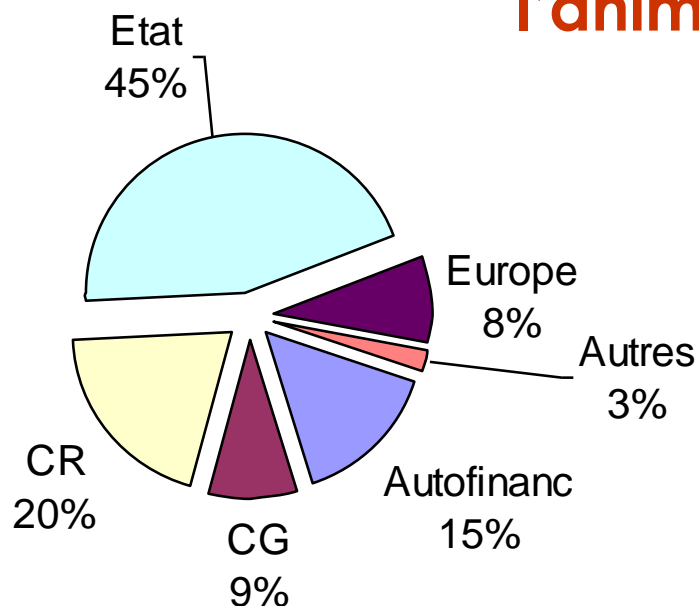
Consommation dans les CFT : 17 097 tonnes



Résultats directs des CFT

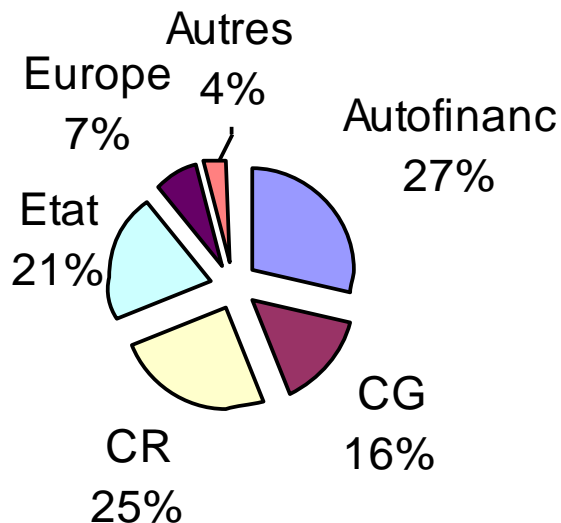
- Financement de l'animation

700 000 € dédiés à l'animation des CFT



Résultats directs des CFT

- Financement des actions CFT



4,5 million € dédiés à la réalisation d'actions CFT

1 € animation = 6 € d'opérations



Facteurs de réussite



Portage politique



**Cohérence du périmètre CFT =
géographie + administratif + bassin
de vie**



animation technique complète



Facteurs de réussite

- Dispositif financier adapté

- Ex. sur les Alpes : CIMA – POIA

- ✓ bois énergie / bois construction/ débardage par câble
- ✓ approche territoriale/ alpine
- ✓ Caractère expérimental





Communes forestières
Provence-Alpes-Côte d'Azur

Région



Provence-Alpes-Côte d'Azur

Contact :

Communes forestières

Pavillon du Roy René

CD7 – Valabre

13120 Gardanne

Tél. : 04 42 65 43 93

<http://www.ofme.org>

