

## Rappel

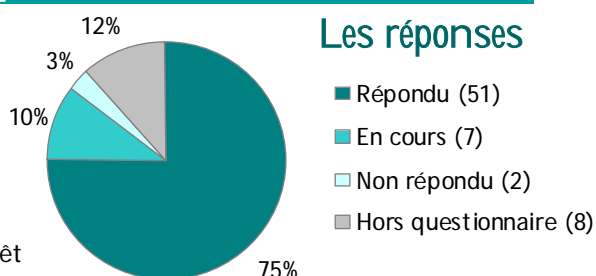
Réunion plénière du 29 juin 2005 : validation de l'enquête DONNEES dont l'objectif est de connaître les usages et attentes des participants au pôle forêt en terme d'information géographique forestière.

Comité de pilotage du 5 décembre 2005 : présentation des résultats de l'enquête et définition des actions prioritaires à mettre en œuvre pour l'année 2006, en terme de *catalogage-diffusion*, *groupes de travail* et *retours d'expérience*.

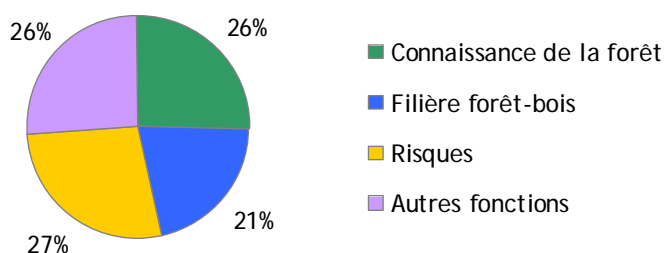
NB : Les résultats présentés ici ne sont pas tout à fait les mêmes que dans le compte-rendu du comité de pilotage : la présentation des résultats a été simplifiée et des réponses ont été ajoutées.

## Les résultats de l'enquête DONNEES

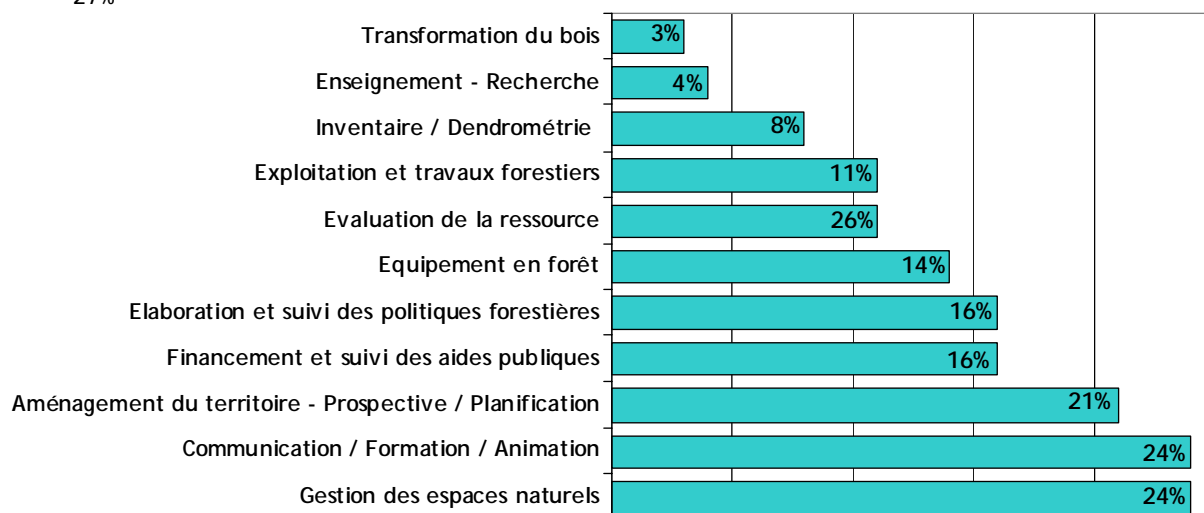
Le taux de réponse est très satisfaisant :  
sur 67 organismes enquêtés, 75 % ont répondu.



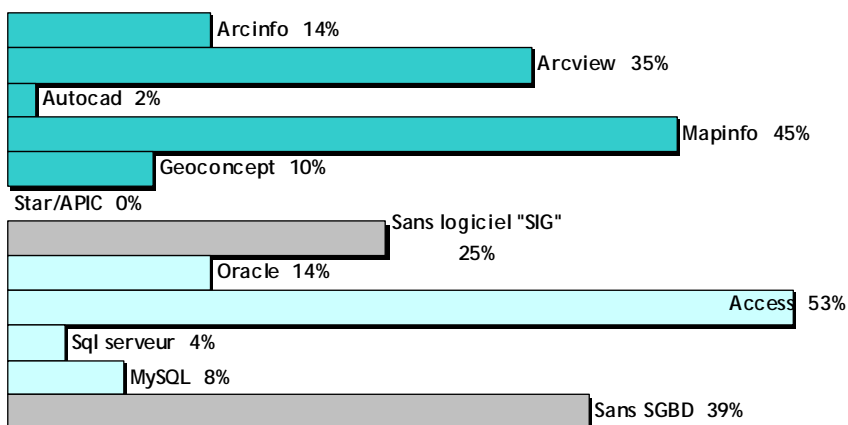
### Thématiques des organismes



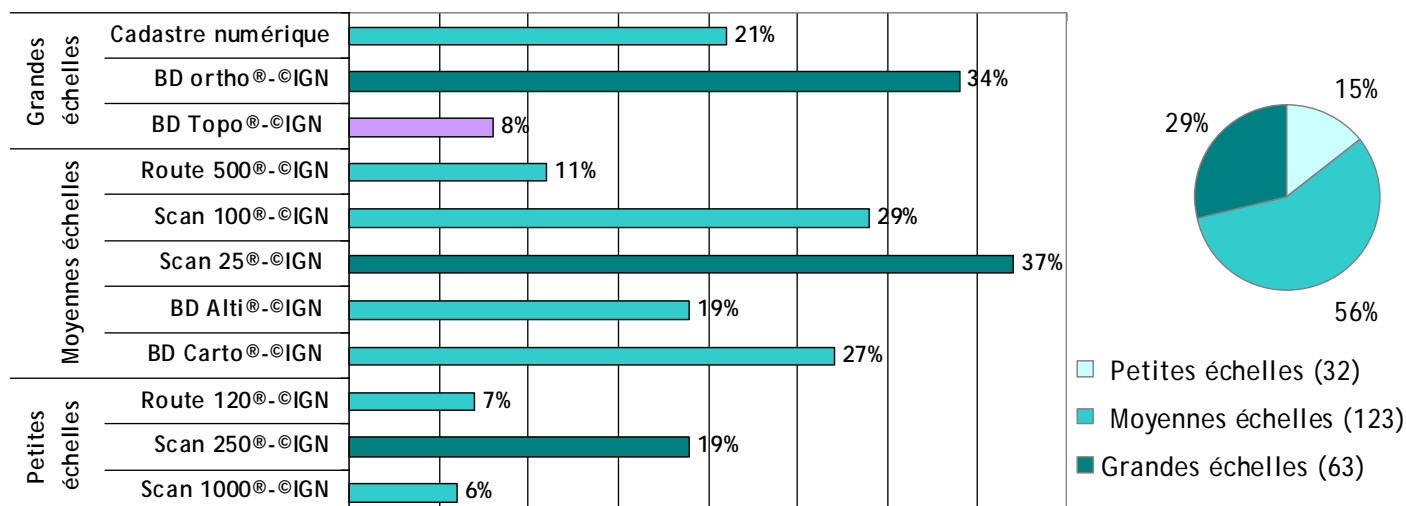
### Activités des organismes



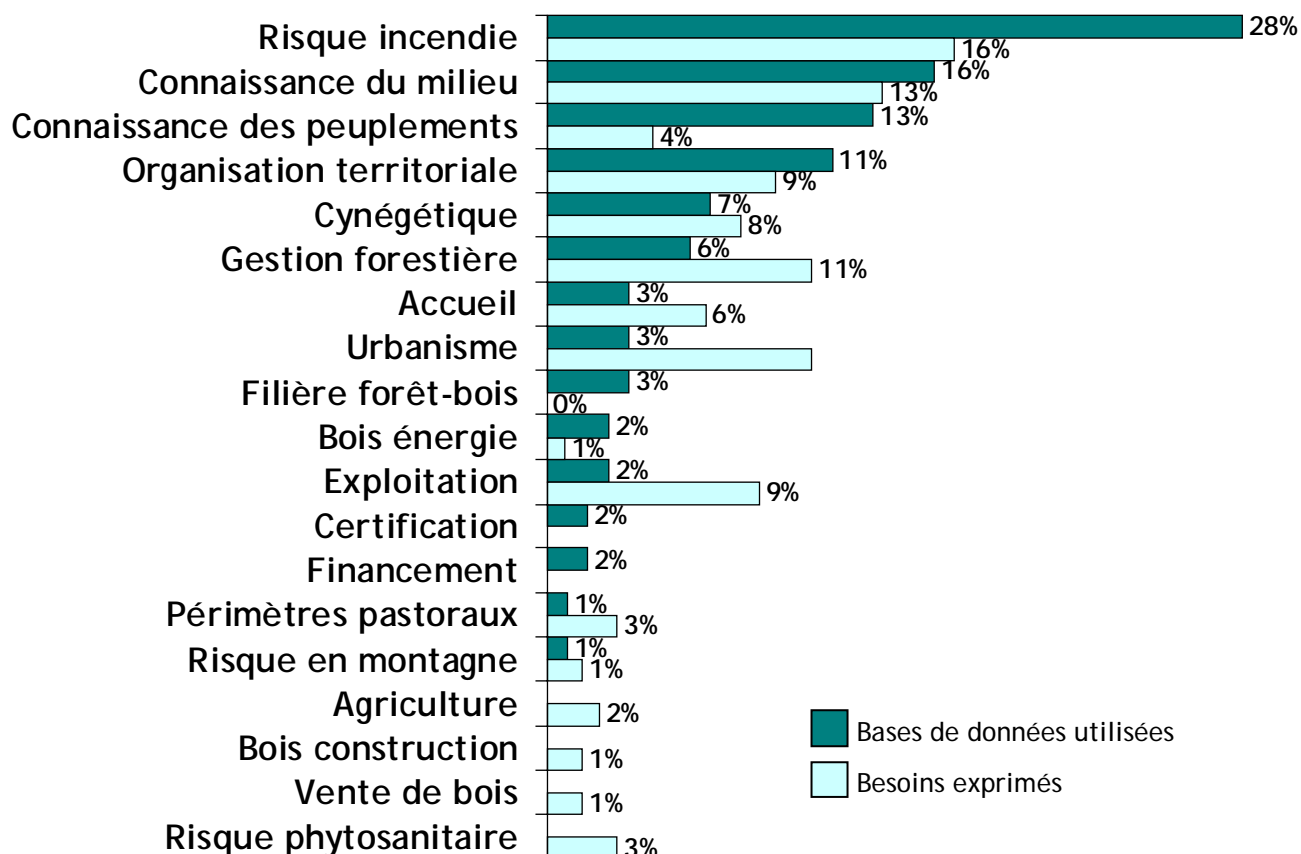
### Logiciels utilisés



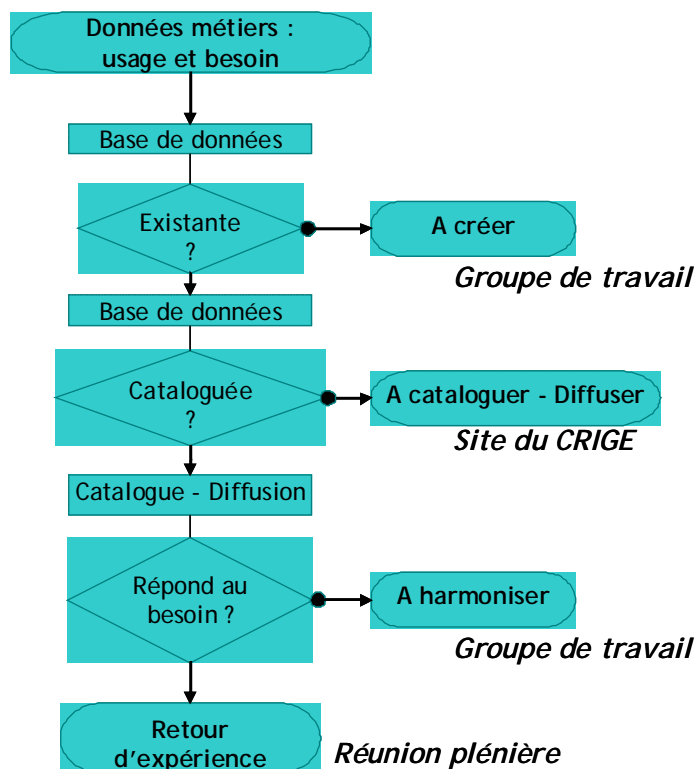
## Les référentiels utilisés



## Usages et besoins exprimés par thème

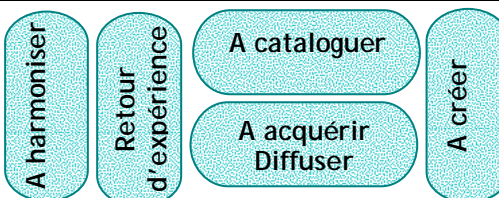


Afin d'évaluer le travail de catalogage et de définir les groupes de travail ainsi que les retours potentiels le diagramme suivant a été suivi afin d'obtenir le tableau qui suit.



Existante	Oui				Non		
	Utilisée		Non		Non		
Cataloguée-Diffusée	Oui		Non		Non		Total
Besoin exprimé	Oui	Non	Oui	Non	Oui	Oui	
Connaissance de la forêt	2	5	1	14	10	6	38
Filière forêt-bois			4	7	1	7	19
Risques	1		7	7		4	19
Autres fonctions	1	5	3	8		7	18
Connaissance du territoire	1	5	1	5	1	4	16
Agriculture						3	3
Financement				2			2
Certification				1			1
<b>Total</b>	<b>4</b>	<b>10</b>	<b>16</b>	<b>44</b>	<b>11</b>	<b>31</b>	<b>116</b>

116 bases de données  
identifiées



## Relevé de décisions du comité de pilotage

### → *Catalogage - diffusion :*

Afin de répondre au "porter à connaissance", il est nécessaire de réaliser un mini-catalogage des bases de données identifiées par l'enquête, en indiquant :

- le nom de la base de données,
- le type (raster, vectoriel, base de données, etc.),
- la couverture, un contact, et éventuellement,
- une carte d'illustration (comme la cartotheque).

Pour les bases de données qui sont déjà cataloguées et diffusées par un autre organisme, il sera fait :

- prioritairement pour les données existantes et celles pour lesquels un besoin a été exprimé (27),
- ensuite pour les données qui existent mais pour lesquels des besoins n'ont pas été exprimés (44).

Ce mini catalogage permettra de centraliser toutes les bases de données existantes.

#### **27 bases de données existantes, non cataloguées et répondant à un besoin :**

*Circulation - Fréquentation* : Fréquentation, PDIPR

*Sylvopastoralisme* : Unité pastorale

*Connaissance des peuplements* : Base de données Dendrométrie de l'IFN

*Climatologie* : ARPEGE, ARPEGE ALADIN, Aurelhy, CIRAME, STEFCE

*Ecologie* : IFN Phyto

*Géologie* : BD Géologique

*Hydrologie* : BD Carthage, Captage

*Occupation du sol* : BD Topo®-©IGN

*Urbanisme* : Cadastre

*Desserte et transport* : Desserte forestière, Transport de bois

*Gestion forestière* : Aménagement ONF, Plan De Massif, Plan Simple de Gestion

*Forêt de protection* : Séries RTM

*Incendies* : Contours de feux, Départs de feux, Historique des feux

*Réglementation DFCI* : Aléa feux de forêt, PDPFCI

*Travaux DFCI* : PIDAF

*Attention certaines de ces bases de données sont déjà cataloguées sur d'autres sites*

#### **44 bases de données existantes, non cataloguées sans besoin exprimé :**

*Acteurs (Accueil du public)* : Adhérents FORESTOUR

*Chasse* : Plan de chasse Chevreuil, Plan de chasse Sanglier

*Faune sauvage* : Castor, Cerfs, Chevreuil, Perdrix, Petits carnivores

*Certification* : Adhérents PEFC

*Connaissance des peuplements* : Couverture des autres documents de connaissances des potentialités, Couverture des cartes de potentialités, Couverture des catalogues de station (DRAF), DOCOB Natura 2000, Placette AFOCEL, Placette CEMAGREF

*Ecologie* : BD Faune/Flore PN Ecrins, BD Flore CBN, BD Flore PNR Queyras, Habitats, Réserves biologiques

*Occupation du sol* : CORINE LandCover, Interface habitat-forêt

*Paysage* : Arbres remarquables

*Organisation territoriale* : Adhérents des Cofor, Adhérents de la coopérative, Chartes Forestières de Territoire, Propriété du CG, propriété du Conservatoire du littoral

*Bois énergie* : Référentiel chaudière

*Acteurs de la filière forêt-bois* : Organismes, Entreprises

*Gestion forestière* : Equipement forestier, Observatoire de la forêt privée, Travaux forestiers, Zones soumises à défrichement

*Subvention* : SIG forêt-Hydraulique, Subventions DDAF 04

*Equipements DFCI* : Carroyage DFCI, Vigies 13, Vision des Vigies,

*Réglementation DFCI* : Débroussaillage obligatoire

*Travaux DFCI* : BD Brûlage dirigé, BD Coupures de combustible, Entretien des pistes

La prise en compte de ce mini-catalogage sur le site Internet du CRIGE nécessite le développement de nouvelles fonctionnalités. Celles-ci pourront être intégrées dans les prochaines versions.

La deuxième étape sera le catalogage de données, puis sa diffusion dans la limite des droits qui seront définis par le propriétaire de la base de données.

Pour cette étape il est nécessaire de disposer des droits d'administration spécifiques sur le site du CRIGE pour pouvoir mettre en ligne les données, que se soit des métadonnées, des données SIG ou des cartographies qui illustrent les données :

- Si le propriétaire de la donnée souhaite administrer ses données un espace peut lui être réservé (c'est le cas de l'ONF, du Cemagref, de la DDAF 04, de la SCP, etc.).
- Par contre, si l'organisme ne souhaite pas être administrateur, l'animateur du pôle forêt pourra s'en charger (c'est le cas du CRPF).

Chaque organisme sera sollicité pour mettre en œuvre le catalogage de ses données. Toutefois, les initiatives spontanées sont les bienvenues.

### → Retours d'expérience :

Puisque la base de données de l'IFN est la première licence régionale, après les données de la plate-forme IGN, à avoir été mutualisée et à être disponible sur le site du CRIGE (octobre 2004), le comité de pilotage propose d'y consacrer le prochain retour d'expérience.

L'IFN a proposé, lors de la précédente réunion plénière, de présenter :

- les possibilités du couplage de la cartographie IFN avec la base de données dendrométriques (serveur régional de Midi-Pyrénées),
- les nouvelles spécifications techniques d'une cartographie à "grande échelle" de IFN en région PACA (nomenclature, surface et largeur minimales de représentation, etc.),
- ainsi que la nouvelle méthode d'inventaire mise en place en 2005 au niveau national.

Etant donné l'importance de ce retour d'expérience, il est envisagé de le programmer sur une journée entière.

L'animateur prendra contact avec les organismes qui ont téléchargés la cartographie de l'IFN pour réaliser une mini enquête d'utilisation, et sollicitera certains d'entre eux pour qu'ils viennent présenter leurs travaux. Cette réunion devrait être programmée le 9, 10 ou 11 mai 2006.

Pour les prochains retours d'expériences le comité de pilotage n'a pas fait de propositions. Ces dernières pourront être décidées en plénière sur la base des données disponibles sur le site du CRIGE.

#### 14 bases de données cataloguées et diffusées par Internet :

- *Connaissance des peuplements* : Cartographie de l'Inventaire Forestier National
- *Climatologie* : Base de données climatique en PACA
- *Ecologie* : BD DIREN (plusieurs bases de données accessibles sur le site de la DIREN)
- *Hydrologie* : Base HYDRA
- *Occupation du sol* : OCC SOL CRIGE
- *Pédologie* : BD Pédologie
- *Périmètre* : Petites régions naturelles
- *Organisation territoriale* : Espaces forestiers, Forêts publiques, Massif des Alpes, Unité Territoriale de l'ONF, Zone de montagne
- *Urbanisme* : POS Généralisé
- *Equipements DFCI* : BD DFCI (Les troncs communs sont accessibles sur le site du PôNT)

Les organismes qui ont mis en ligne ces données, sont invités à exprimer leur intérêt pour un retour d'expérience consacré à leurs données.

Certains besoins ont été exprimés alors que les bases de données sont accessibles sur le site de CRIGE. Pour ces bases de données, on peut se poser la question de savoir si :

- c'est un manque d'information
- un problème d'ergonomie du site
- les données en ligne ne répondent pas aux besoins

- les organismes ne disposent pas des outils pour utiliser ces bases de données ?
- Les besoins exprimés concernent les bases de données suivantes.
- Connaissance des peuplements : Cartographie de l'Inventaire Forestier National ;
  - Pédologie : BD Pédologie ;
  - Organisation territoriale : Unités Territoriales de l'ONF ;
  - Equipements DFCI : Base de Données DFCI.

## → *Groupes de travail :*

Les groupes de travail peuvent avoir plusieurs objectifs :

- Concernant les bases de données à créer, le groupe de travail évaluera l'opportunité d'acquisition de ces bases de données, ses modalités ainsi que ses spécifications, en cohérence avec les démarches similaires menées par d'autres instances. Certains besoins n'étant pas très précis, le groupe de travail précisera les besoins.

### 31 bases de données

*Forêt d'agriculture* : Surface en forêt des agriculteurs  
*Périmètre agricole* : Contrat d'Agriculture Durable (CAD)  
*Périmètre agricole* : Site pilotes d'agriculture durable  
*Acteurs (Accueil du public)* : Acteurs  
*Circulation - Fréquentation* : Circulation  
*Equipement (Accueil du public)* : Equipements d'accueil du public  
*Chasse* : Dégâts de gibier, Plan de chasse, Réalisations de chasse, Société de chasse  
*Connaissance des peuplements* : Etages altitudinaux de végétation, Placette d'inventaire, Connaissance des peuplements, Répartition des essences  
*Ecologie* : Faune/Flore  
*Hydrologie* : Barrages, périmètre réglementaire  
*Organisation territoriale* : Acteurs, Propriété forestière  
*Urbanisme* : EBC, POS-PLU  
*Bois construction* : Habitat ossature bois  
*Bois énergie* : Logements groupés  
*Coupe et travaux* : Coupe et travaux, Débardage  
*Gestion forestière* : Aménagement CRPF, BD ONF  
Ventes des bois : Ventes des bois  
*Réglementation DFCI* : PPRif  
*Restauration des Terrains Incendiés*: Restauration des Terrains Incendiés  
*Travaux DFCI* : Débroussaillage obligatoire  
*Santé des forêts* : Santé des forêts

La priorité est mise sur les bases de données forestières. Pour les bases de données qui concernent indirectement le contexte forestier, les demandes sont souvent ponctuelles, par conséquent il n'est pas prioritaire de constituer un groupe de travail.

Concernant les Espaces Boisés Classés : une démarche nationale est actuellement en cours et le pôle urbanisme a créé un groupe de travail sur le thème des servitudes, il n'est donc pas nécessaire d'en créer un spécifique. Par contre il est intéressant de se rapprocher du groupe de travail du pôle urbanisme.

- Concernant les bases de données à harmoniser, un groupe de travail pourra être créé afin d'évaluer la potentialité d'obtenir une couverture continue et homogène de ces données sur l'ensemble de la région (*Cf. liste ci-dessus, dans la rubrique "Catalogage - Diffusion"*).
- Pour les bases de données qui existent et pour lesquelles un besoin a été exprimé, leur acquisition doit s'envisager à travers un groupe de travail. Pour les bases de données qui ne sont pas spécifiques aux forestiers, les besoins exprimés vont être transmis au CRIGE pour qu'ils viennent conforter les besoins déjà exprimés par d'autres instances : BD Topo®-©IGN, Cartes géologiques ©BRGM-IGN, BD Carthage®-©IGN. Pour les bases de données climatiques, étant donné que ces besoins rejoignent la problématique agricole, un groupe de travail pourra donc être créé et co-animé par le pôle forêt et le pôle agriculture.

En considérant les propositions qui avaient été faites lors de la réunion plénière ainsi que les résultats de l'enquête DONNEES, voici la liste des groupes de travail que le comité de pilotage a proposé :

- **DFCI- Aménagement** : groupe de travail co-animée avec l'Entente, animateur du pôle DFCI. L'activation de ce groupe de travail pourra être effective après consultation, pour validation, de l'ensemble des acteurs et des réseaux actifs sur cette thématique. Les coordinateurs DFCI seront sollicités lors de la prochaine réunion zonale programmée début avril.
- **Inventaire Forestier National** : ce groupe de travail devra définir des axes de travail tels que le couplage carto-dendro, l'occupation du sol grandes échelles, le type de propriété.
- **Santé des forêts** : les axes de travail seront à préciser avec le Département Santé des Forêt qui vient de rejoindre le pôle forêt.
- **Desserte forestière** : ce groupe de travail pourra s'élargir à un groupe de travail "voies et chemins", de façon à intégrer d'autres problématiques que l'exploitation telles que : l'accueil du public et la Défense des Forêts contre l'Incendie).
- **Placette d'expérimentation** : le premier axe de travail sera le catalogage des placettes d'inventaire gérés par différentes structures.
- **Type de propriété** : le comité de pilotage n'a pas souhaité activer, dans un premier temps, ce groupe de travail puisque cette thématique pourra être abordée dans le cadre du groupe de travail "IFN".
- **Organisation territoriale** : ce groupe de travail sera créé de façon plus générale au niveau du CRIGE.
- **Chasse** : ce groupe de travail va permettre de définir les besoins en termes de cynégétique.
- **Climatologie** : ce groupe de travail sera co-animé avec le pôle agriculture.

Cette liste est indicative et la participation aux groupes de travail est libre. Chacun des organismes doit se positionner sur les groupes de travail auxquels il souhaite participer ou simplement être tenu informé par mail, à partir du coupon réponse ci-joint.