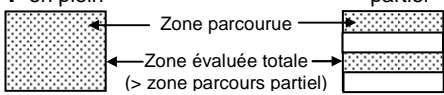


FICHE DE RELEVÉ IBP évaluation par parcours (rubriques IBP obligatoires en gras)

LOCALISATION DU RELEVÉ	REFERENCES DU RELEVÉ
Département : _____ Commune : _____ Site (forêt, massif, territoire, région) : _____ Sous-site (si pl. tènements ou variation critères diag. IBP) : _____ <hr/> Nom forêt - n° de parcelle : _____ Propriétaire, gestionnaire : _____ <hr/> Contact accès forêt : _____ Coordonnées du relevé : _____ Alt. (m) : _____	Nom du relevé : _____ Date : _____ Surf. parcourue (pour le calcul densités et %, ha) : _____ Surf. évaluée totale (\leq surf. parcourue, ha) : _____ Nom des observateurs : _____ <hr/> Commentaires sur le relevé : _____ Propriétaire données IBP : _____

PEUPELEMENT (rubriques facultatives pour l'IBP)	CRITERES DE DIAGNOSTIC IBP
Structure (F=futaie, T=taillis) : F régulière (T<25%) / F irrégul. (T<25%) / T sans F / mélange F riche (>25%) + T / mélange F pauvre (<25%) + T Couvert : fermé > 75 % / entrouvert : 40 % - 75 % / ouvert < 40 % Stade : 1 ^{ère} génération d'arbres (accus, plantation...) / génération 2 et + Phase sylvigénétique : rajeunissement (semis-perchis) / initiale (PB + qq BM) / optimale (BM-GB) / terminale (TGB-GB) / déclin (mortalité, abs semis) / irrégul. Type peuplement - plan gestion : _____ Type peuplement - étude : _____ Peuplement (descriptif) : _____ <hr/> Type d'habitat potentiel : _____ Statut (production, protection...) : _____	Version IBP : _____ Domaine : atlantique / continental / méditerranéen Etage végétation : planitiaire et collinéen / mont. / subalpin / supra ou mésoméditerranéen Fertilité : moy. fertile à fertile / peu ou très peu fertile Type de parcours : en plein partiel  Zone évaluée totale : peuplement / type de peuplement / autre : _____ <hr/> Forme d'humus : _____ Station et catalogue de réf. : _____

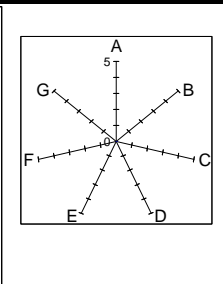
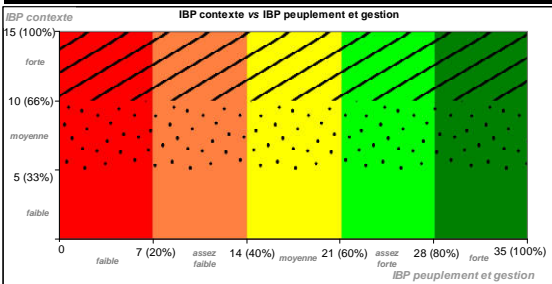
Facteurs liés au peuplement et à la gestion forestière

RELEVÉ IBP v2.6.3 AC - voir Fiche de définition IBP	A	Essences forestières autochtones Liste des autochtones (plafonnée à 5 essences) : _____ Couvert libre de l'ensemble des autochtones : <1/10 (10%) / \geq 1/10 (10%) Liste des exotiques (non utilisées pour la calcul de l'IBP) : _____	0 - 2 - 5
	B	Structure verticale végétation Liste strates \geq 1/10 (10%) : herb. + semi-lign. / feuillage bas / feuillage intermédiaire / feuillage haut	0 - 2 - 5
	C	Bois mort sur pied de grosse circonférence (BMP) Nombre de BMP (plafonné à 3/ha) = _____	0 - 2 - 5
	D	Bois mort au sol de grosse circonférence (BMS) Nombre de BMS (plafonné à 3/ha) = _____ Présence de petits bois morts au sol : oui / non	0 - 2 - 5
	E	Très gros bois vivants (TGB) Nombre de TGB (plafonné à 5/ha) = _____	0 - 2 - 5
	F	Arbres vivants porteurs de microhabitats (mh) Nombre de microhabitats (plafonné à 2 mh/type/ha et total 6 mh/ha) : cavité à terreau ou bois carié = _____ bois apparent = _____ cavité vide = _____ cavité remplie d'eau = _____ fente ou décollement d'écorce = _____ lierre, gui ou autres lianes (>1/3) = _____ coulée de sève (résine exclue) = _____ champignon = _____ charpentièrerie ou cime brisée (d>20 cm) = _____ bois mort dans houppier (>20%, d>20) = _____	0 - 2 - 5
	G	Milieux ouverts : PC : peuplement clair à végétation de milieu ouvert (pas de trouées nettes) T : trouées (< 1,5 Ho) L : lisières PC présent avec surf. > 5% → valeur 2 sauf subalpin valeur 5 PC quasi-abs. avec surf. \leq 5% → indiquer surf. en m ² , puis total en m ² et % (plafonné à 6%) : . surf. PC (m ²) = _____ . surf. T (m ²) = _____ . long. L (m) = _____ x 2m → surf. (m ²) = _____ } total	0 - 2 - 5
total 1 (valeur absolue & relative)			

Facteurs liés au contexte, résultant de l'histoire ou des conditions stationnelles, mais pouvant être modifiés par l'activité forestière

H	Continuité temporelle de l'état boisé Signes de discontinuité temporelle (murette, terrasse...) : _____	0 - 2 - 5
I	Habitats aquatiques Liste (origine naturelle ou artificielle) : source / ruisseau / rivière ou fleuve / bras mort / mare / étang / lac / tourbière / marais / zone marécageuse / fossé humide non entretenu	0 - 2 - 5
J	Milieux rocheux Liste (noter si >1%) : paroi non ombragée / paroi ombragée / éboulis stable ou instable / blocs / dalle / autres affleurements rocheux / tas de pierre, murette, ruine / grotte / gouffre ou gdes diaclases fraîches	0 - 2 - 5
total 2 (valeur absolue & relative)		

TOTAL GENERAL (valeur absolue & relative) =



Habitats ou espèces remarquables observés : _____

Commentaire sur le diagnostic IBP et préconisations sylvicoles : _____