


Mercredi 14 décembre 2005

Le Grand Bornand , Haute-Savoie



PROGRAMME

9H00 : accueil

9h30 : Ouverture, présentation du projet stratégique

(en séance plénière)

M. Monin & M. Werpin ,Présidents des Unions Régionales des Associations de Communes Forestières de Rhône-Alpes & de Provence-Alpes-Côte-d' Azur,
En présence du Conseil Général de la Haute Savoie, du Conseil Régional Rhône-Alpes.

10H30 : Ateliers 1 et 2

Table ronde sur l'habitat

Table ronde sur la relation agriculture et forêt

12H00 : Déjeuner

14H00 : Démonstration de production de plaquettes forestières

14H30 : Ateliers 3 et 4

Table ronde sur la relation forêt et eau / forêt et biodiversité

Table ronde sur le bois matériau

16H00 : Synthèse des ateliers, discussion débat
(en séance plénière)

16H30 : Conclusion

Toute la journée :

Exposition Parcours Bois, de l'arbre aux systèmes constructifs



en partenariat avec la filière bois Haute Savoie.

parcoursBOIS®

LES ATELIERS

Augmenter la part du bois alpin dans la construction afin de favoriser la filière bois Alpine :

Atelier N° 1

Habitat, Moderne et bioclimatique

- Quels systèmes constructifs adaptés au bois alpin ?
- Label pour le bois alpin ?

Aborder la forêt dans sa dimension transversale :

Atelier N° 2

Relations agriculture et forêt

- Chartes forestières de territoire et sites pilotes d'agriculture durable quelles adéquations ?
- Les Agriculteurs : gestionnaires d'espaces forestiers ?

Atelier N° 3

Relations forêt / eau et forêt Biodiversité

- La biodiversité présente dans les milieux forestiers, quelle cohérence avec la multifonctionnalité ?
- Comment intégrer le rôle de la forêt au profit des ressources en eau, dans la gestion des risques naturels liés à l'eau ?

Rechercher la compétitivité, s'inscrire dans la modernité et l'auto développement :

Atelier N° 4

Le bois matériau

La forêt source de produits d'avenir : une énergie nouvelle, le bois d'œuvre de demain, des produits à inventer

- Moderniser les modes de commercialisation, de mise en marché,
- L'approvisionnement,
- Investir dans la première transformation,
- Développer les échanges transfrontaliers,
- Exploitation : lever les handicaps, soutenir l'activité et l'emploi (bûcheronnage, débardage)

Schéma Stratégique Forestier pour le massif des Alpes

En Rhône-Alpes
 Au Grand Bornand
 (Haute-Savoie)
 Le 14 décembre 2005

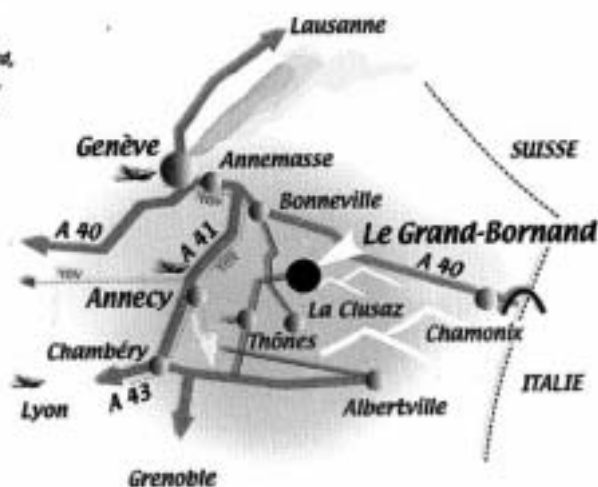
A partir de 9h00, toute la journée, les séances plénières et les ateliers thématiques se dérouleront à :

l'Espace Grand-Bo
 L'envers de Villeneuve
 74 450 Le Grand Bornand

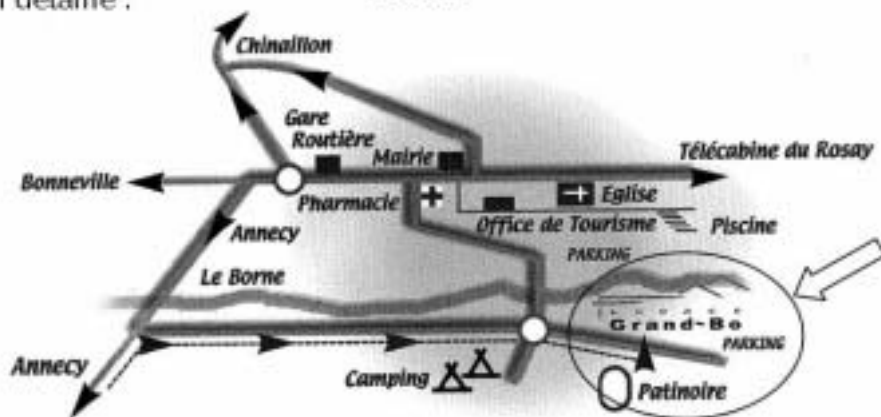
Plan d'accès :

Comment venir ?

- En voiture*
- Autoroute A 41, sortie Anney Nord, suivre Thônes, stations des Aravis.
 - Autoroute A 40, sortie Bonneville, suivre stations des Aravis.
 - 32 km d'Anney
 - 45 km de Genève
 - 180 km de Lyon
 - 580 km de Paris
- En train*
- Gare d'Anney (TGV) à 32 km
- En Avion*
- Aéroport de Genève à 50 km
 - Aéroport d'Anney à 39 km



Plan détaillé :



Les Alpes construisent leur stratégie forestière !

Mercredi 14 décembre 2005
 Le Grand Bornand, Haute-Savoie

Journée Alpine de Débats



Région Rhône-Alpes

