

1. L'enquête sur le débroussaillage
2. L'incendie du 07/08/2005
- 3. L'analyse par quartier**
4. Le retour d'expérience

L'analyse qui suit concerne les 179 propriétés bâties (dont 4 campings) situées à l'intérieur ou à proximité immédiate de l'enveloppe du feu.

On consulte d'abord, pour chaque quartier :

- sa situation,

- l'emprise de la zone d'application de l'obligation de débroussailler,

- la cartographie des obligations légales de débroussaillage,


- l'état effectif du débroussaillage en 2001,

- l'état effectif du débroussaillage en 2002.



Ensuite, l'impact du feu sur chaque quartier est mesuré :

- en décrivant les facteurs qui influent localement sur la puissance de front de feu,



- en évaluant les dégâts subis par les habitations.



Enfin, les détails pour chaque maison de l'état du débroussaillage et de la nature de l'impact engendré par l'incendie sont accessibles de la manière suivante :

- en cliquant sur chaque maison de la vue d'ensemble du quartier,
- en cliquant sur le bouton retour de la fiche habitation pour revenir au quartier.





**pas de dégâts**

- hormis à la végétation



**dégâts matériels périphériques**

- matériel de jardin,
- aménagements extérieurs,
- véhicule, ...



**dégâts à une installation  
périphérique à l'habitation**

- abri de jardin,
- abri à voiture,
- hangar, ...



**habitation touchée extérieurement**

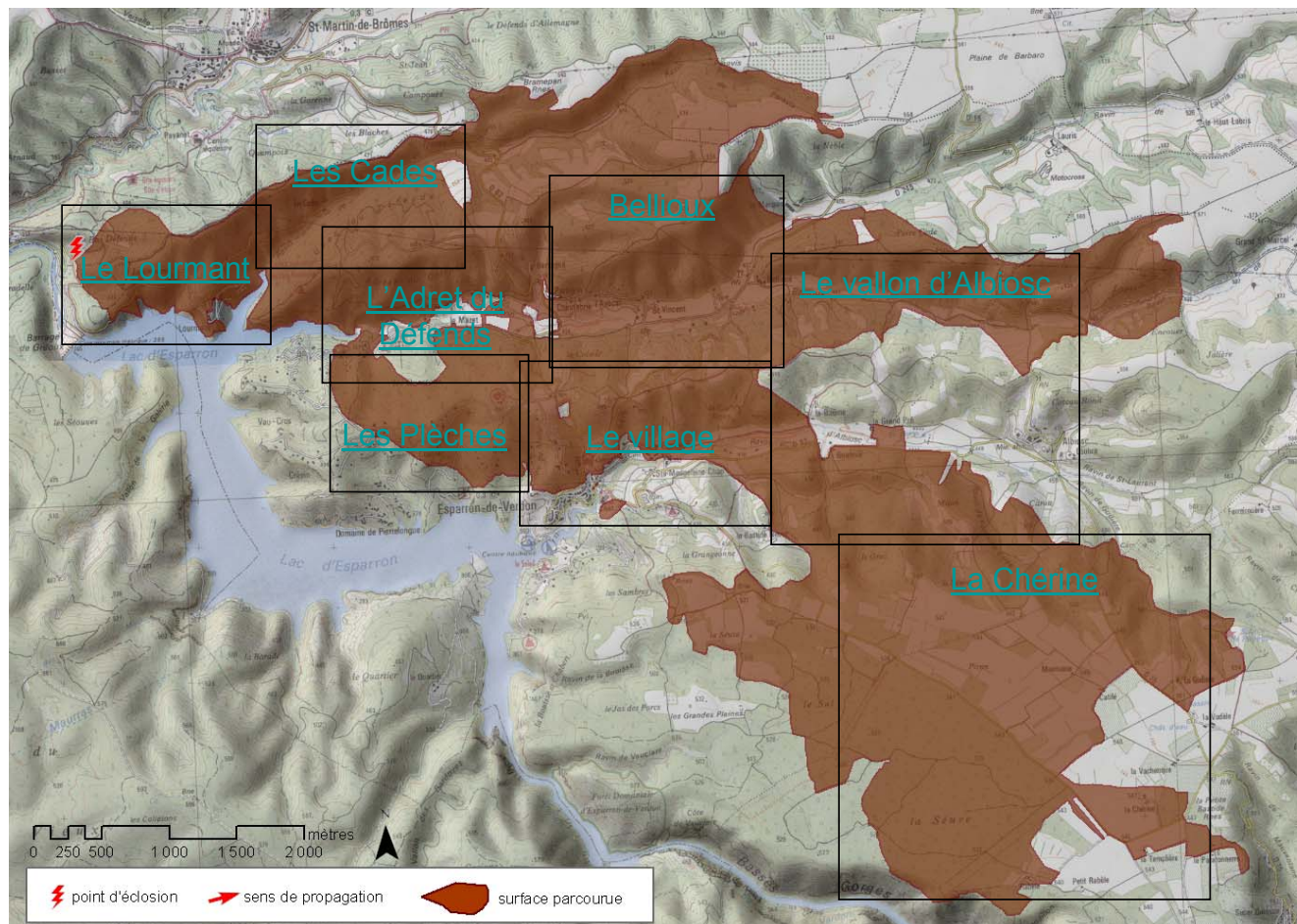
- volets brûlés,
- toiture endommagée,
- gouttières fondues,
- façade fissurée, ...



**habitation touchée intérieurement**

- habitation partiellement  
ou totalement détruite

Le territoire touché par le feu a été divisé en huit quartiers.





MINISTÈRE  
DES AFFAIRES RÉGIONALES  
DE LA PÊCHE  
ET DES AFFAIRES MARITIMES



COMMUNE : esparron  
QUARTIER : le lourmant



COMMUNE : esparron  
QUARTIER : le lourmant

Zone d'application  
de l'obligation de  
débroussailler  
(IFN + 200 m.)

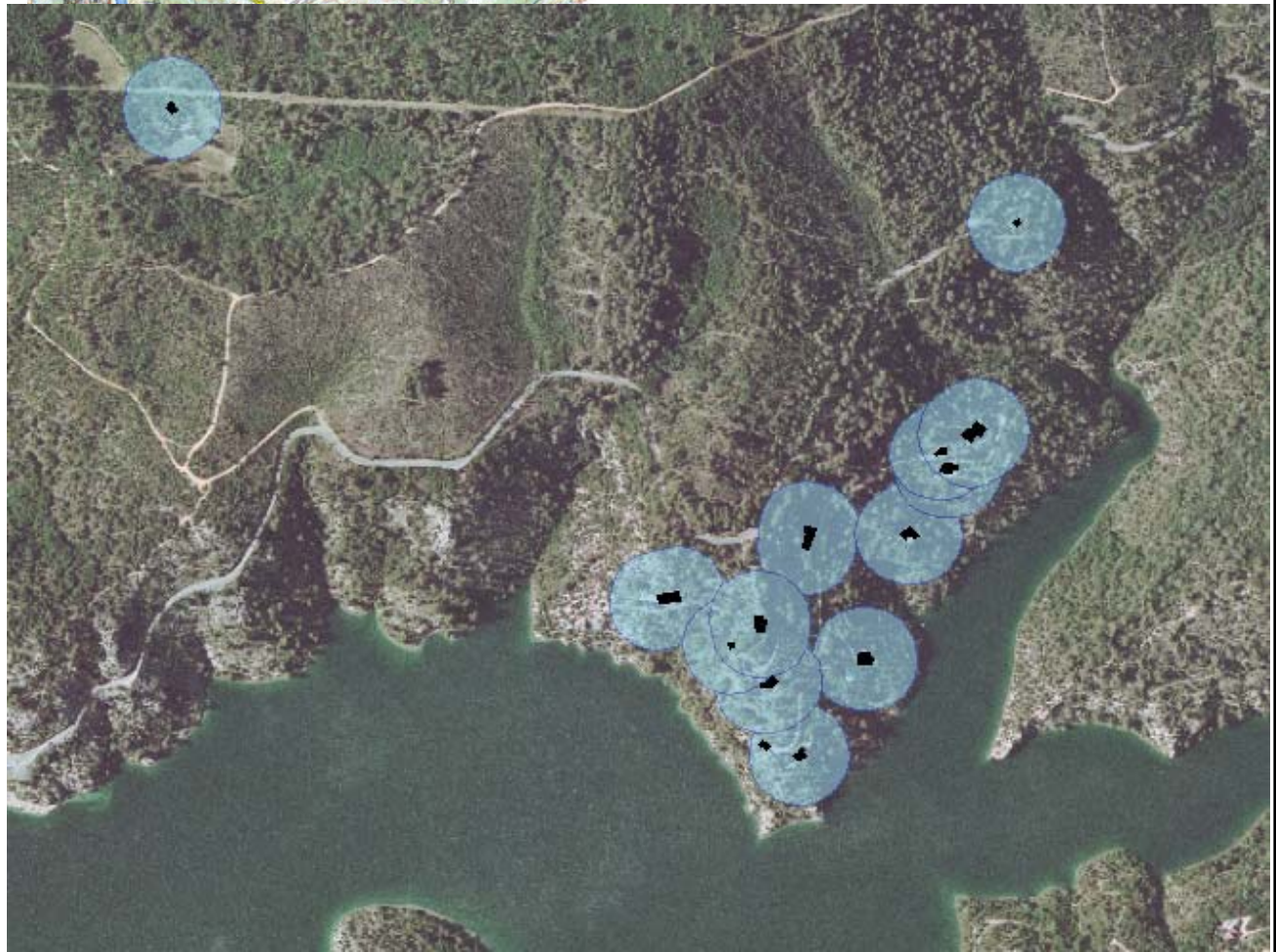




COMMUNE : esparron  
QUARTIER : le lourmant

Zone d'application  
de l'obligation de  
débroussailler  
(IFN + 200 m.)

Obligations  
légales de  
débroussaillage  
(zone N)







MINISTÈRE  
DES INFRASTRUCTURES  
DE LA MER, DE LA PÊCHE  
ET DES AFFAIRES MARITIMES



COMMUNE : esparron  
QUARTIER : le lourmant  
DATE : 19/04/2001

Zone d'application  
de l'obligation de  
débroussailler  
(IFN + 200 m.)

Obligations  
légales de  
débroussaillage  
(zone N)

État effectif du  
débroussaillage  
(2001)





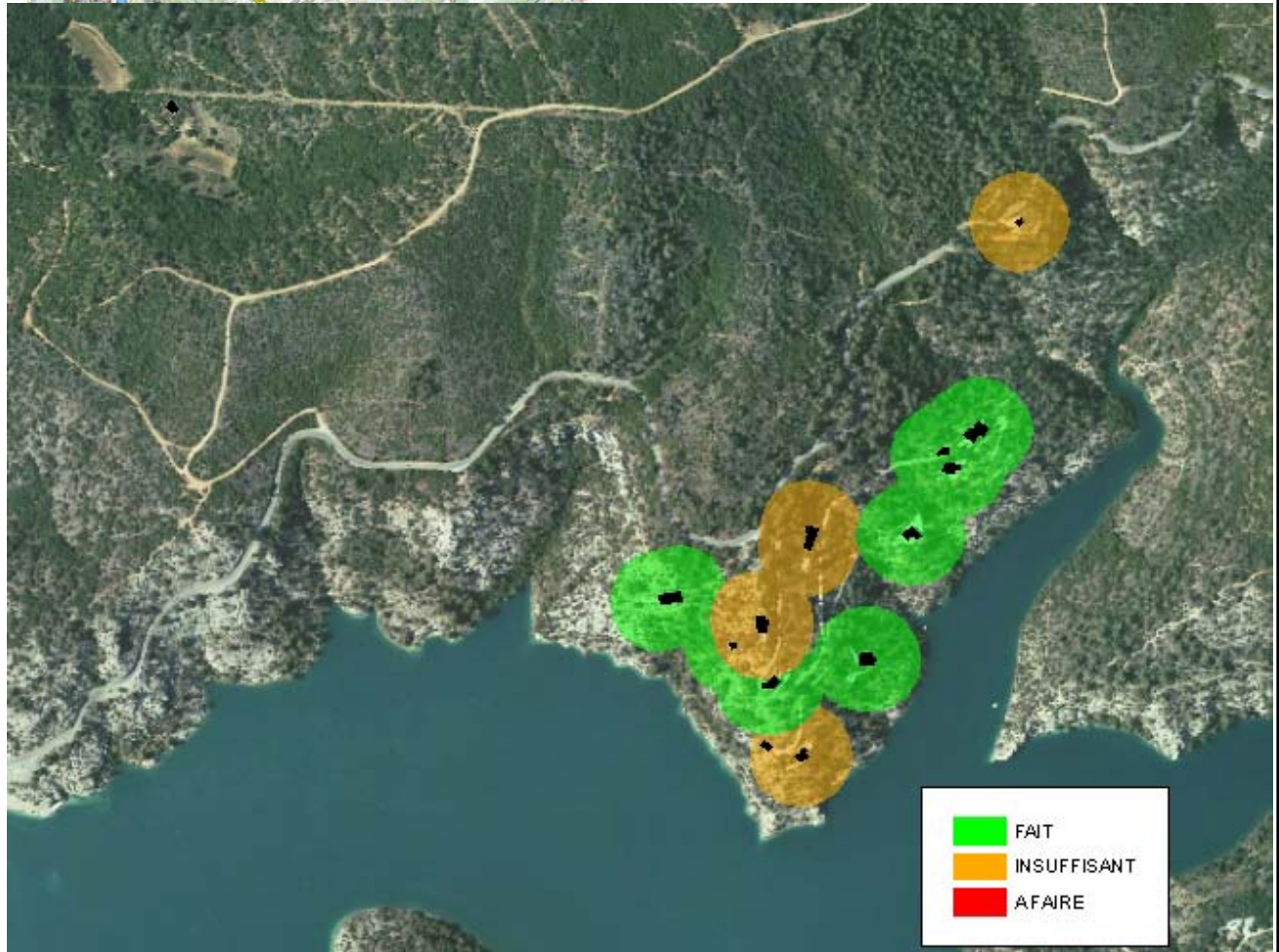
COMMUNE : esparron  
 QUARTIER : le lourmant  
 DATE : 2 3/05/2002

Zone d'application  
 de l'obligation de  
 débroussailler  
 (IFN + 200 m.)

Obligations  
 légales de  
 débroussaillage  
 (zone N)

État effectif du  
 débroussaillage  
 (2001)

État effectif du  
 débroussaillage  
 (2002)



Zone d'application  
de l'obligation de  
débrancher  
(IFN + 200 m.)

Obligations  
légal de  
débranchement  
(zone N)

État effectif du  
débranchement  
(2001)

État effectif du  
débranchement  
(2002)

Dégâts lors de  
l'incendie  
(2005)



COMMUNE : esparron  
QUARTIER : le lourmant  
DATE : 07/08/2005  
HEURE : 15:00 a 18 :00

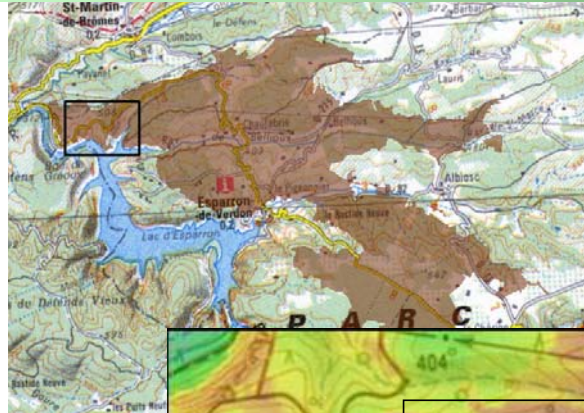
Zone d'application  
de l'obligation de  
débroussailler  
(IFN + 200 m.)

Obligations  
légales de  
débroussailler  
(zone N)

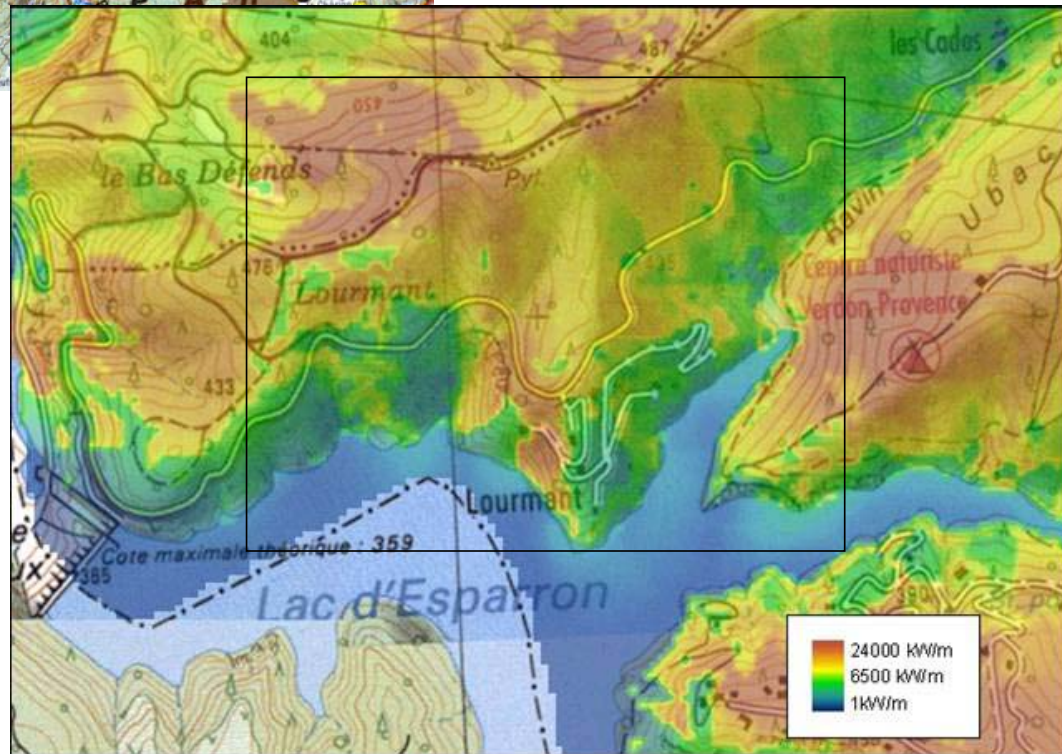
État effectif du  
débroussailler  
(2001)

État effectif du  
débroussailler  
(2002)

Dégâts lors de  
l'incendie  
(2005)



COMMUNE : esparron | vegetation  
 QUARTIER : le lourmant | → pente  
 DATE : 07/08/2005 | → vent  
 HEURE : 15:00 a 18 :00 | → vent resultant  
 | → puissance de front de feu





COMMUNE : esparron  
 QUARTIER : le lourmant  
 DATE : 07/08/2005  
 HEURE : 15:00 a 18 :00

→ degats aux habitations

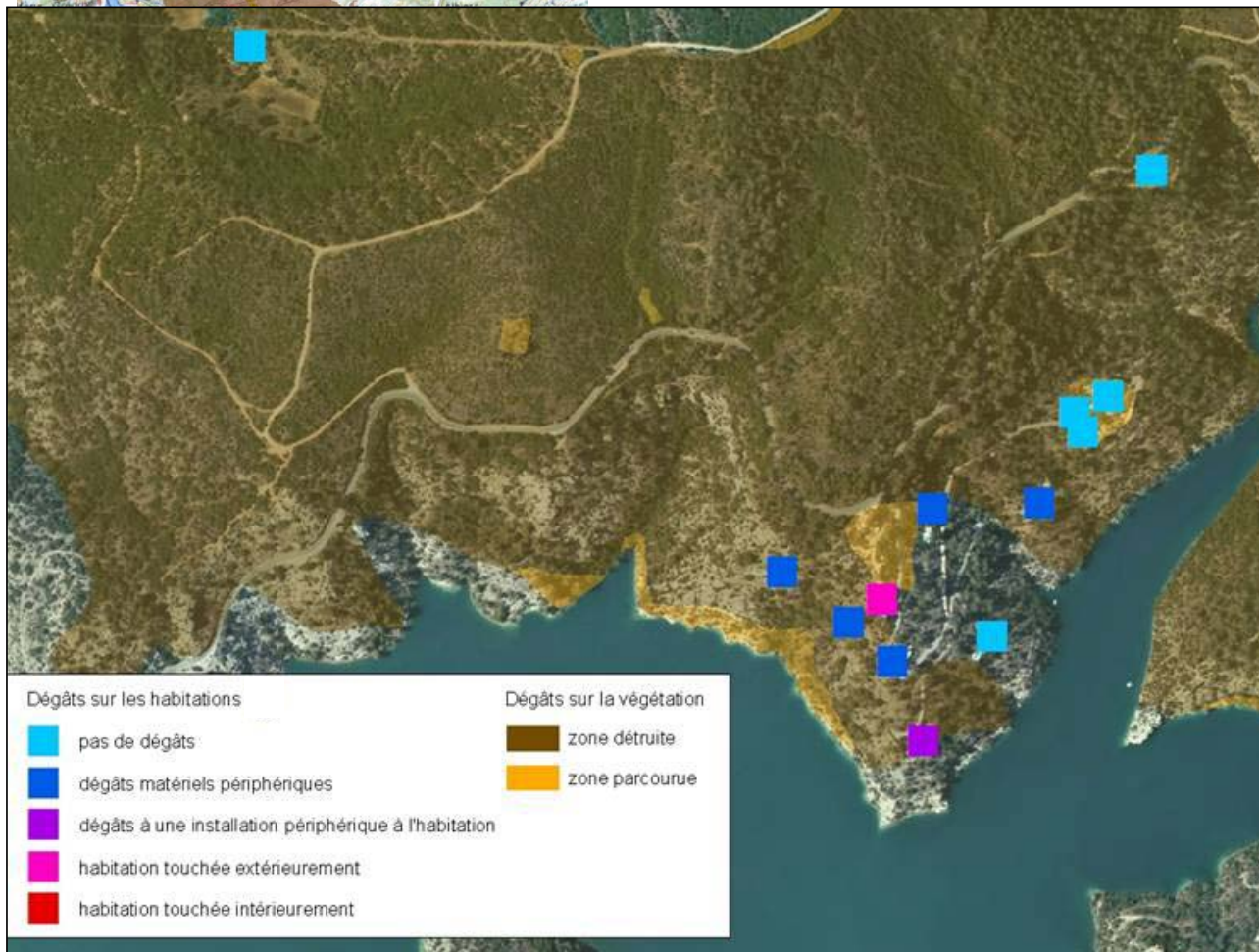
Zone d'application  
 de l'obligation de  
 débroussailler  
 (IFN + 200 m.)

Obligations  
 légales de  
 débroussailement  
 (zone N)

État effectif du  
 débroussailement  
 (2001)

État effectif du  
 débroussailement  
 (2002)

Dégâts lors de  
 l'incendie  
 (2005)





MINISTÈRE  
DES INFRASTRUCTURES  
DE LA MER, DE LA PÊCHE  
ET DES AFFAIRES MARITIMES



COMMUNE : esparron  
QUARTIER : les cades



COMMUNE : esparron  
QUARTIER : les cades

Zone d'application  
de l'obligation de  
débroussailler  
(IFN + 200 m.)






COMMUNE : esparron  
QUARTIER : les cades

Zone d'application  
de l'obligation de  
débroussailler  
(IFN + 200 m.)

Obligations  
légales de  
débroussaillage  
(zone N)







COMMUNE : esparron  
QUARTIER : les cades  
DATE : 16/04/2001

Zone d'application  
de l'obligation de  
débroussailler  
(IFN + 200 m.)

Obligations  
légales de  
débroussaillage  
(zone N)

État effectif du  
débroussaillage  
(2001)





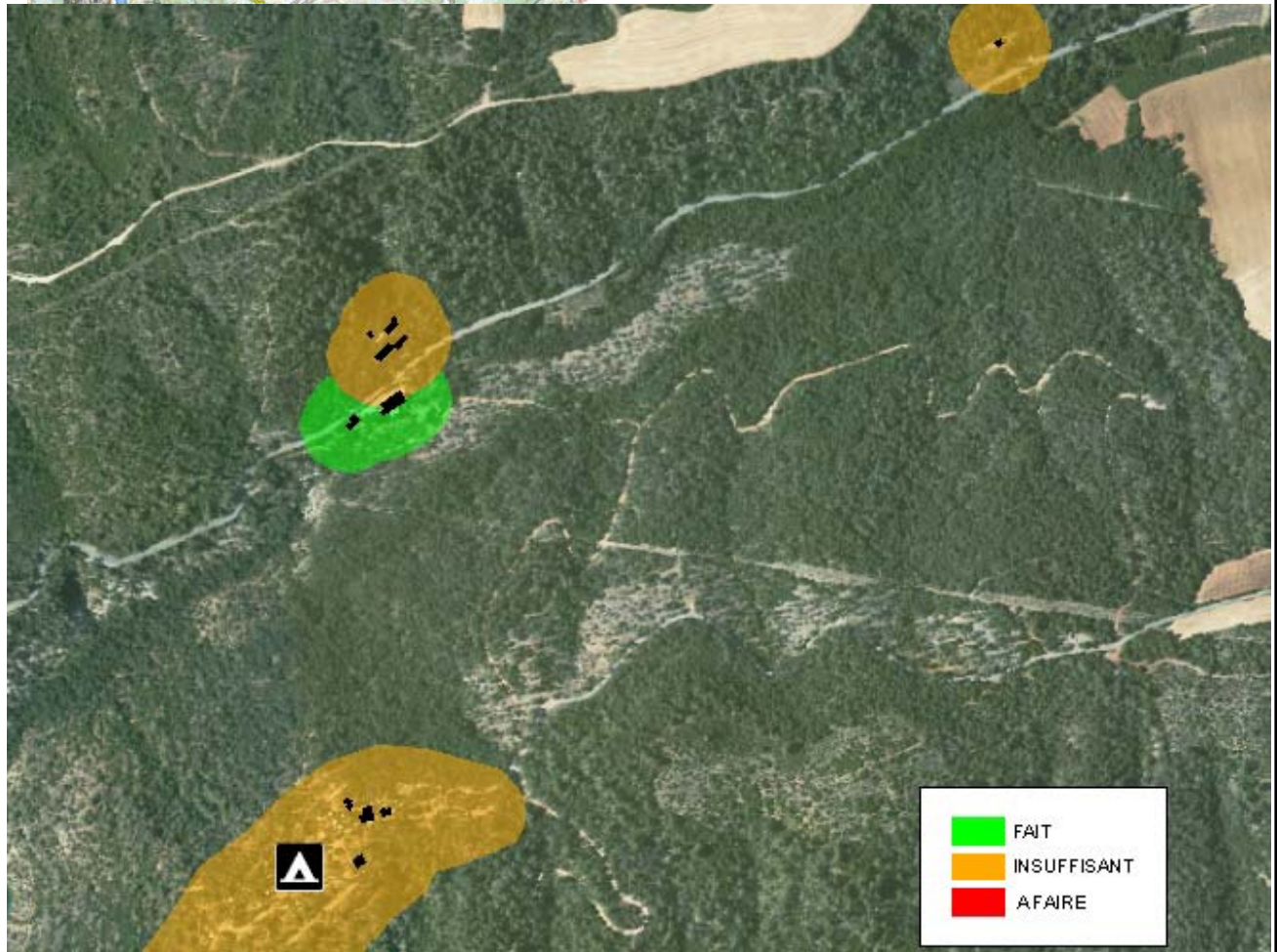
COMMUNE : esparron  
QUARTIER : les cades  
DATE : 22/05/2002

Zone d'application  
de l'obligation de  
débroussailler  
(IFN + 200 m.)

Obligations  
légalés de  
débroussailement  
(zone N)

État effectif du  
débroussailement  
(2001)

État effectif du  
débroussailement  
(2002)



Zone d'application  
de l'obligation de  
débroussailler  
(IFN + 200 m.)

Obligations  
légales de  
débroussaillage  
(zone N)

État effectif du  
débroussaillage  
(2001)

État effectif du  
débroussaillage  
(2002)

Dégâts lors de  
l'incendie  
(2005)



COMMUNE : esparron  
QUARTIER : les cades  
DATE : 07/08/2005  
HEURE : 15:30 a 17:00

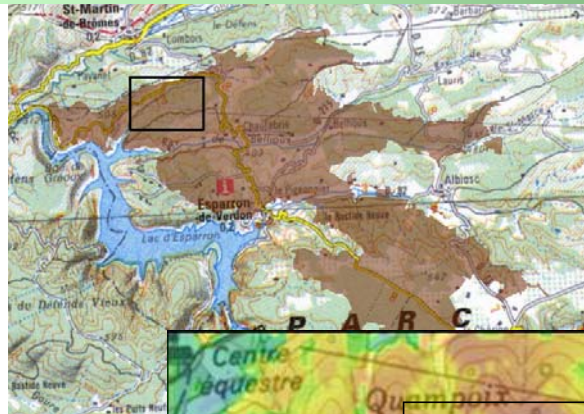
Zone d'application  
de l'obligation de  
débroussailler  
(IFN + 200 m.)

Obligations  
légales de  
débroussailler  
(zone N)

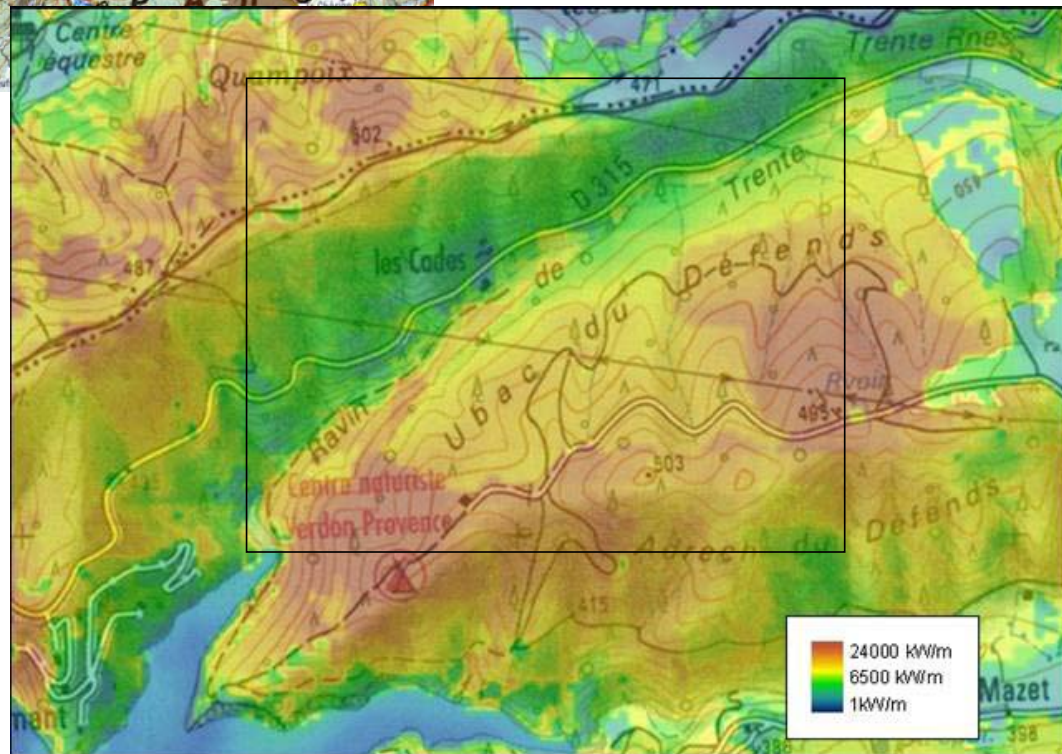
État effectif du  
débroussailler  
(2001)

État effectif du  
débroussailler  
(2002)

Dégâts lors de  
l'incendie  
(2005)



COMMUNE : esparron  
 QUARTIER : les cades  
 DATE : 07/08/2005  
 HEURE : 15:30 a 17:00  
 | → vegetation  
 | → pente  
 | → vent  
 | → vent résultant  
 | → puissance de front de feu





COMMUNE : esparron  
 QUARTIER : les cades  
 DATE : 07/08/2005  
 HEURE : 15:30 a 17:00

→ degats aux habitations

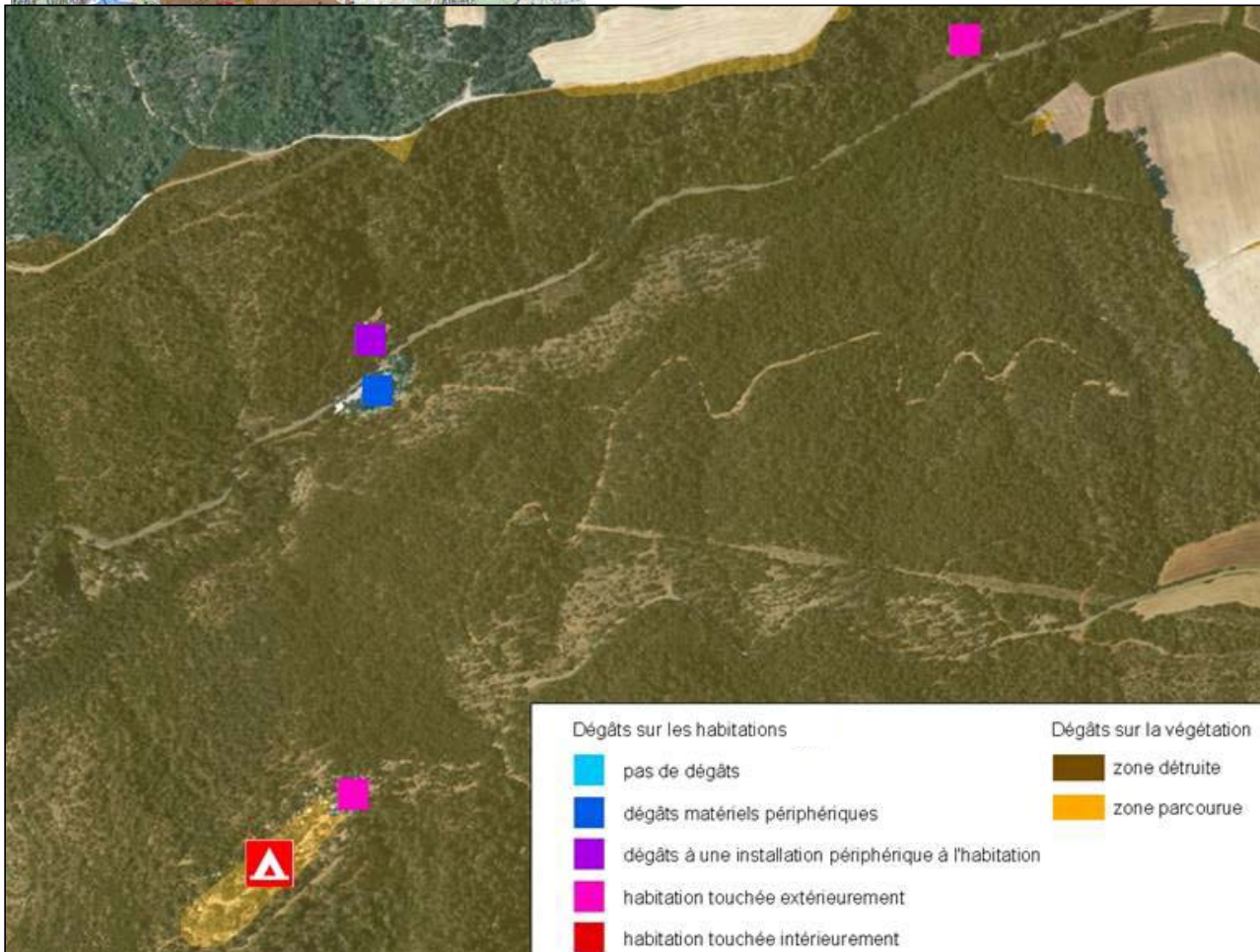
Zone d'application  
 de l'obligation de  
 débroussailler  
 (IFN + 200 m.)

Obligations  
 légales de  
 débroussailement  
 (zone N)

État effectif du  
 débroussailement  
 (2001)

État effectif du  
 débroussailement  
 (2002)

Dégâts lors de  
 l'incendie  
 (2005)





MINISTÈRE  
DES INFRASTRUCTURES  
DE LA MER, DE LA PÊCHE  
ET DES AFFAIRES MARITIMES



|                       |  |
|-----------------------|--|
| COMMUNE : esparron    |  |
| QUARTIER : l'adret du |  |
| defendS               |  |
|                       |  |



COMMUNE : esparron |  
QUARTIER : l'adret du |  
defendS |

Zone d'application  
de l'obligation de  
débroussailler  
(IFN + 200 m.)





COMMUNE : esparron  
QUARTIER : l'adret du  
defendS

Zone d'application  
de l'obligation de  
débroussailler  
(IFN + 200 m.)

Obligations  
légales de  
débroussaillage  
(zone N)







COMMUNE : esparron |  
QUARTIER : l'adret du |  
defendS |  
DATE : 16/04/2001 |

Zone d'application  
de l'obligation de  
débroussailler  
(IFN + 200 m.)

Obligations  
légalés de  
débroussaillage  
(zone N)

État effectif du  
débroussaillage  
(2001)





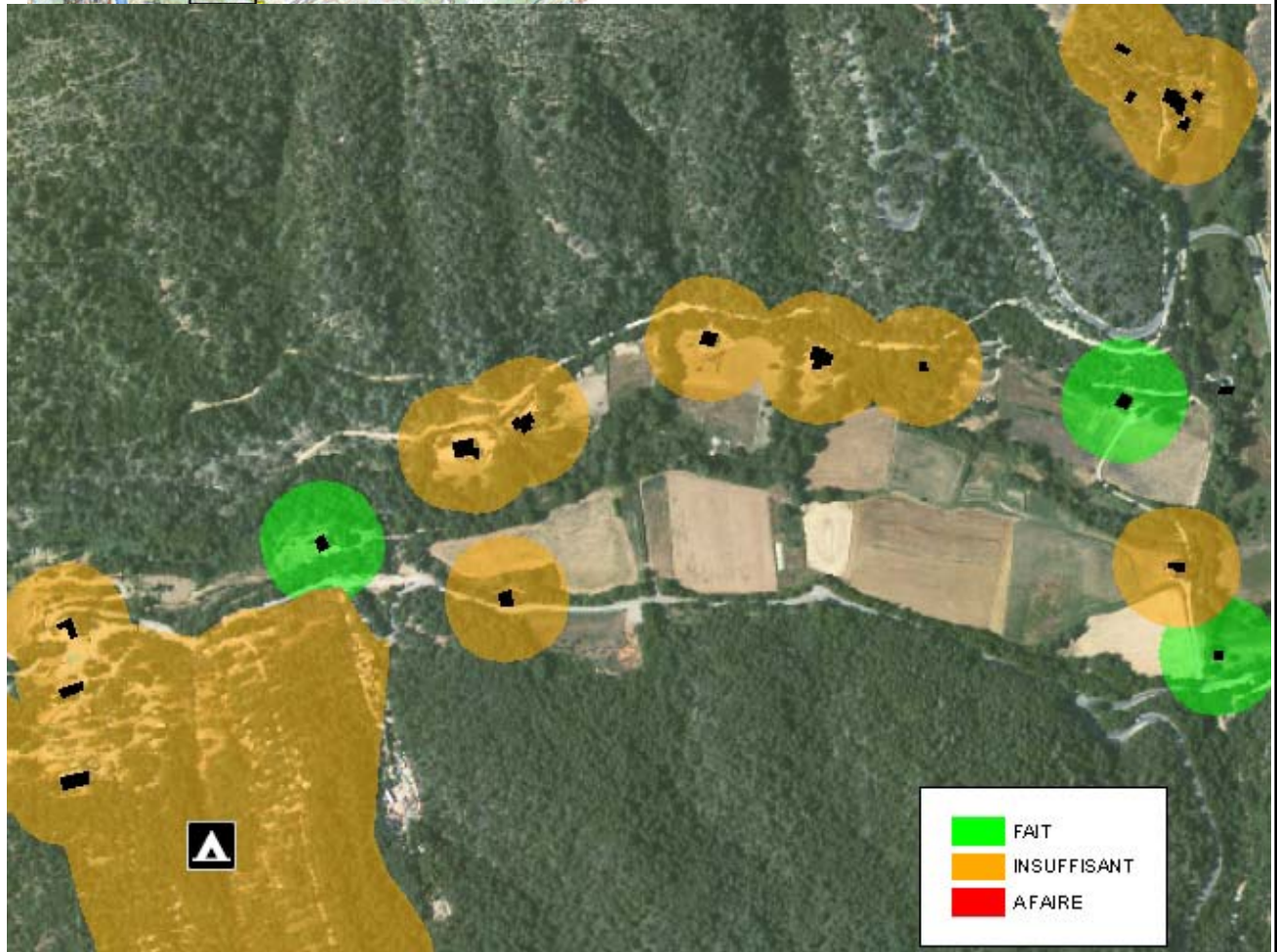
COMMUNE : esparron |  
 QUARTIER : l'adret du |  
 defendS |  
 DATE : 22/05/2002 |

Zone d'application  
 de l'obligation de  
 débroussailler  
 (IFN + 200 m.)

Obligations  
 légales de  
 débroussaillage  
 (zone N)

État effectif du  
 débroussaillage  
 (2001)

État effectif du  
 débroussaillage  
 (2002)



Zone d'application  
de l'obligation de  
débroussailler  
(IFN + 200 m.)

Obligations  
légales de  
débroussaillage  
(zone N)

État effectif du  
débroussaillage  
(2001)

État effectif du  
débroussaillage  
(2002)

Dégâts lors de  
l'incendie  
(2005)



|                       |  |
|-----------------------|--|
| COMMUNE : esparron    |  |
| QUARTIER : l'adret du |  |
| defends               |  |
| DATE : 07/08/2005     |  |
| HEURE : 16:00 a 17:30 |  |

Zone d'application  
de l'obligation de  
débroussailler  
(IFN + 200 m.)

Obligations  
légales de  
débroussailement  
(zone N)

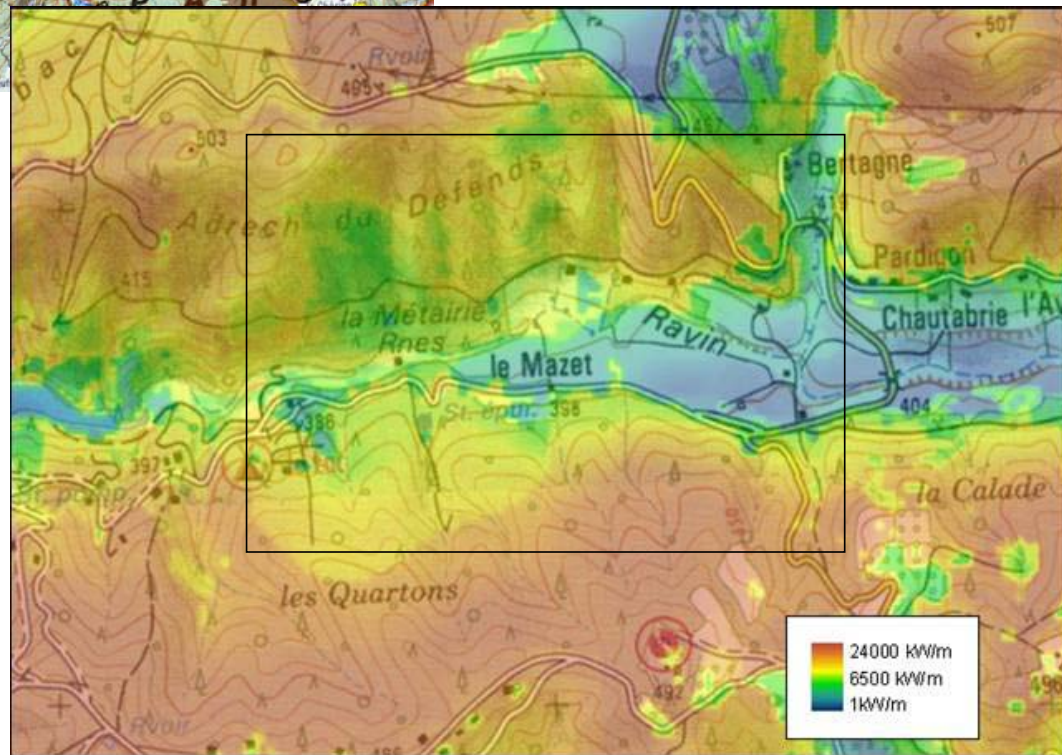
État effectif du  
débroussailement  
(2001)

État effectif du  
débroussailement  
(2002)

Dégâts lors de  
l'incendie  
(2005)



COMMUNE : esparron | → vegetation  
 QUARTIER : l'adret du | → pente  
 defends | → vent  
 DATE : 07/08/2005 | → vent resultant  
 HEURE : 16:00 a 17:30 | → puissance de front de feu





COMMUNE : esparron |  
 QUARTIER : l'adret du |  
 defends | → degats aux habitations  
 DATE : 07/08/2005 |  
 HEURE : 16:00 a 17:30 |

Zone d'application  
de l'obligation de  
débroussailler  
(IFN + 200 m.)

Obligations  
légales de  
débroussailler  
(zone N)

État effectif du  
débroussailler  
(2001)

État effectif du  
débroussailler  
(2002)

Dégâts lors de  
l'incendie  
(2005)



| Dégâts sur les habitations |   | Dégâts sur la végétation |                |
|----------------------------|---|--------------------------|----------------|
|                            | pas de dégâts   |                          | zone détruite  |
|                            | dégâts matériels périphériques                        |                          | zone parcourue |
|                            | dégâts à une installation périphérique à l'habitation |                          |                |
|                            | habitation touchée extérieurement                     |                          |                |
|                            | habitation touchée intérieurement                     |                          |                |



MINISTÈRE  
DES INFRASTRUCTURES  
DE LA MERITIMES  
DE LA PÊCHE  
ET DES AFFAIRES RURALES



COMMUNE : esparron  
QUARTIER : les pleches






COMMUNE : esparron  
QUARTIER : les pleches

Zone d'application  
de l'obligation de  
débroussailler  
(IFN + 200 m.)

Obligations  
légales de  
débroussaillage  
(zone N)








COMMUNE : esparron  
QUARTIER : les pleches  
DATE : 17/04/2001

Zone d'application  
de l'obligation de  
débroussailler  
(IFN + 200 m.)

Obligations  
légales de  
débroussaillage  
(zone N)

État effectif du  
débroussaillage  
(2001)





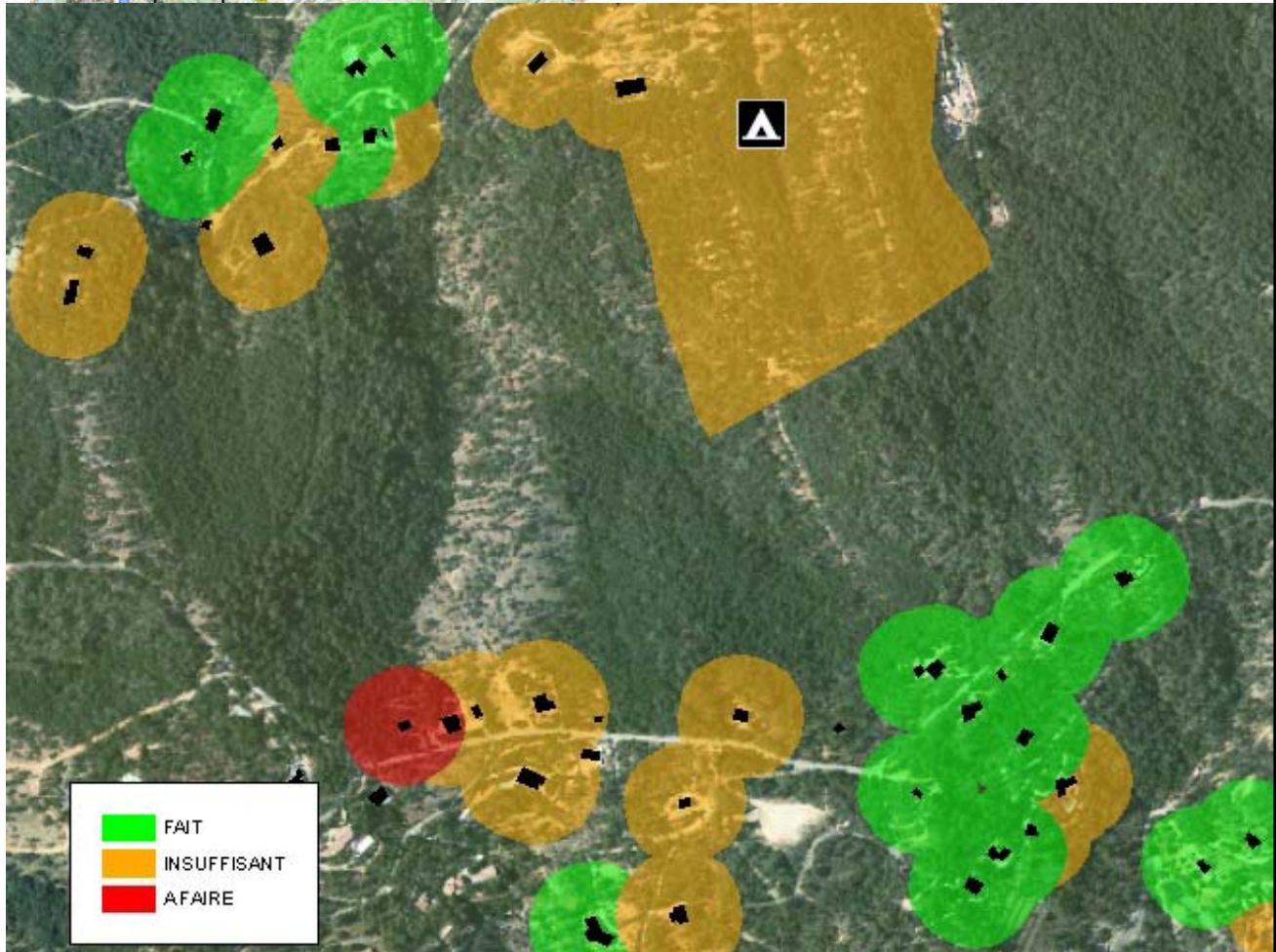
COMMUNE : esparron  
QUARTIER : les pleches  
DATE : 24/05/2002

Zone d'application  
de l'obligation de  
débroussailler  
(IFN + 200 m.)

Obligations  
légales de  
débroussailler  
(zone N)

État effectif du  
débroussailler  
(2001)

État effectif du  
débroussailler  
(2002)



Zone d'application  
de l'obligation de  
débroussailler  
(IFN + 200 m.)

Obligations  
légales de  
débroussaillage  
(zone N)

État effectif du  
débroussaillage  
(2001)

État effectif du  
débroussaillage  
(2002)

Dégâts lors de  
l'incendie  
(2005)



COMMUNE : esparron  
QUARTIER : les pleches  
DATE : 07/08/2005  
HEURE : 16:30 a 19:00

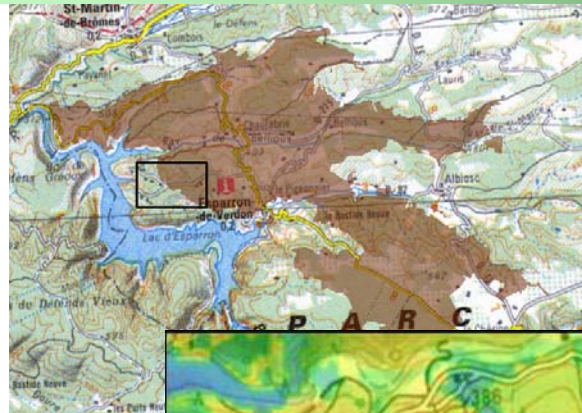
Zone d'application  
de l'obligation de  
débroussailler  
(IFN + 200 m.)

Obligations  
légales de  
débroussailler  
(zone N)

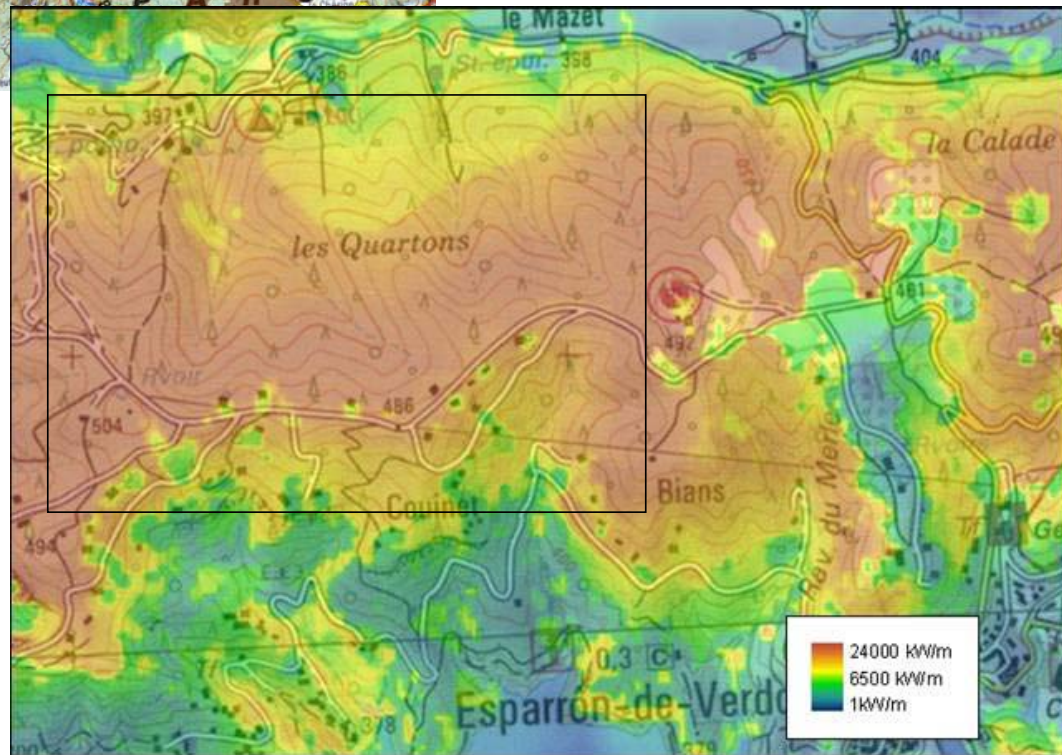
État effectif du  
débroussailler  
(2001)

État effectif du  
débroussailler  
(2002)

Dégâts lors de  
l'incendie  
(2005)



COMMUNE : esparron | → vegetation  
 QUARTIER : les pleches | → pente  
 DATE : 07/08/2005 | → vent  
 HEURE : 16:30 a 19:00 | → vent résultant  
 | → puissance de front de feu





COMMUNE : esparron  
 QUARTIER : les pleches  
 DATE : 07/08/2005  
 HEURE : 16:30 a 19:00

→ degats aux habitations

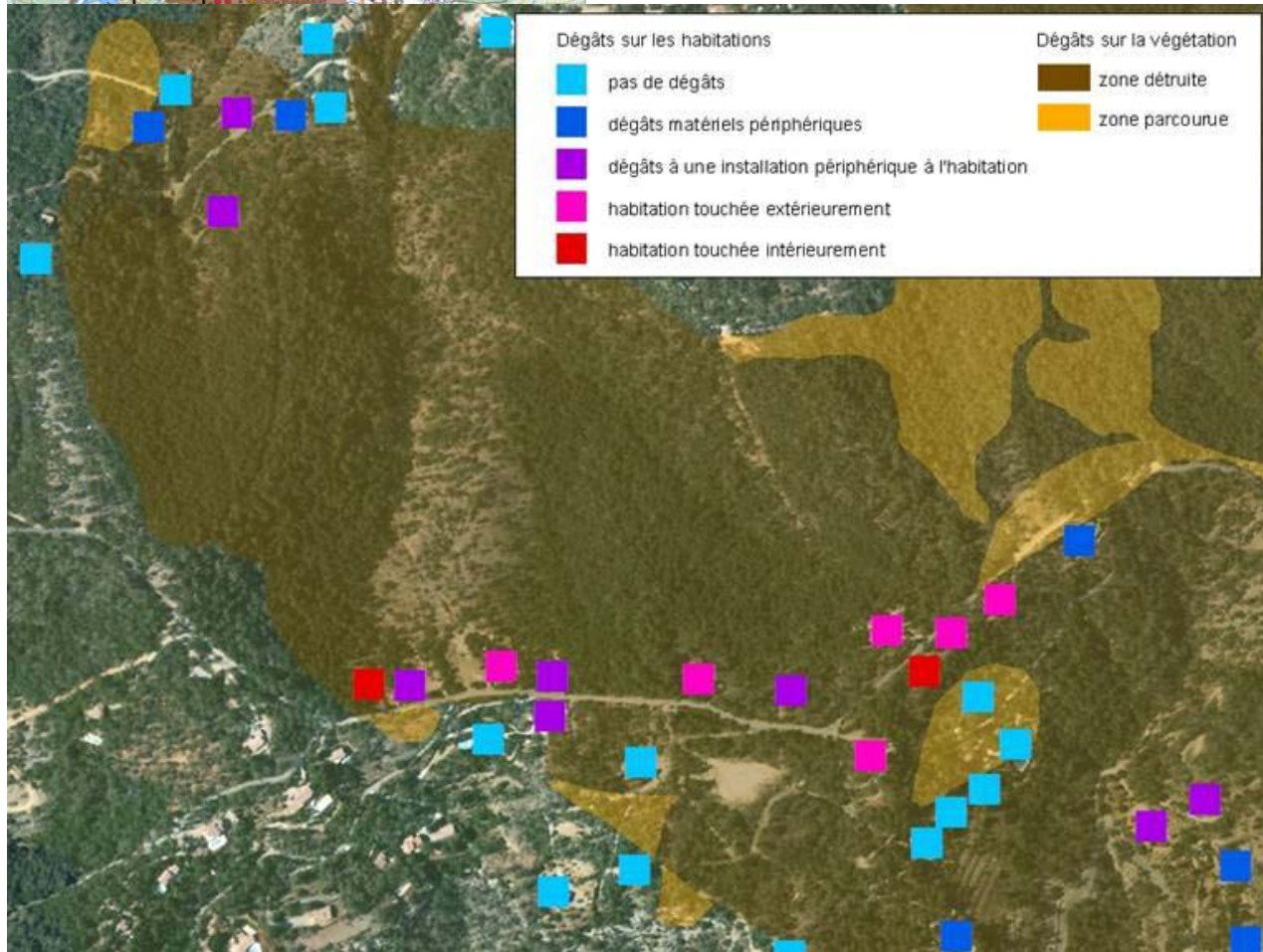
Zone d'application  
 de l'obligation de  
 débroussailler  
 (IFN + 200 m.)

Obligations  
 légales de  
 débroussailement  
 (zone N)

État effectif du  
 débroussailement  
 (2001)

État effectif du  
 débroussailement  
 (2002)

Dégâts lors de  
 l'incendie  
 (2005)





MINISTÈRE  
DES INFRASTRUCTURES  
DE LA MER, DE LA PÊCHE  
ET DES AFFAIRES MARITIMES




COMMUNE : esparron

QUARTIER : le village



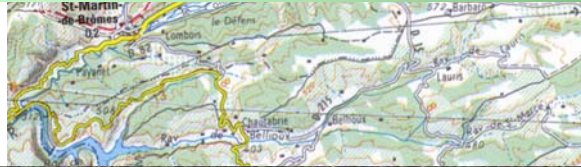
COMMUNE : esparron  
QUARTIER : le village

Zone d'application  
de l'obligation de  
débroussailler  
(IFN + 200 m.)





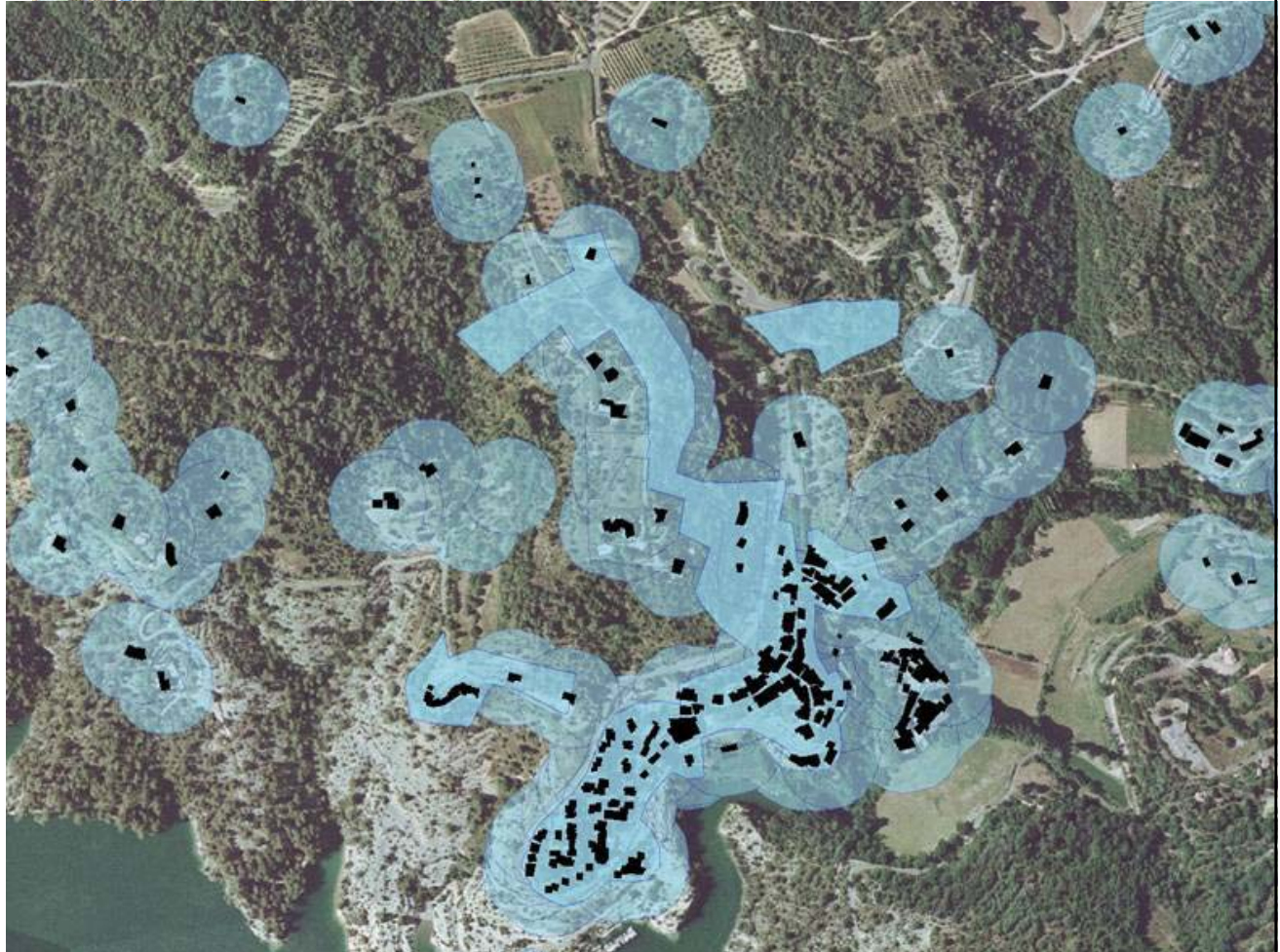
MINISTÈRE  
DES INFRASTRUCTURES  
DU LOGEMENT  
DU TRANSPORT  
ET DES AFFAIRES RURALES



COMMUNE : esparron  
QUARTIER : le village

Zone d'application  
de l'obligation de  
débroussailler  
(IFN + 200 m.)

Obligations  
légalés de  
débroussaillage  
(zones N et U)







COMMUNE : esparron  
QUARTIER : le village  
DATE : 19/04/2001

Zone d'application  
de l'obligation de  
débroussailler  
(IFN + 200 m.)

Obligations  
légales de  
débroussaillage  
(zone N)

État effectif du  
débroussaillage  
(2001)





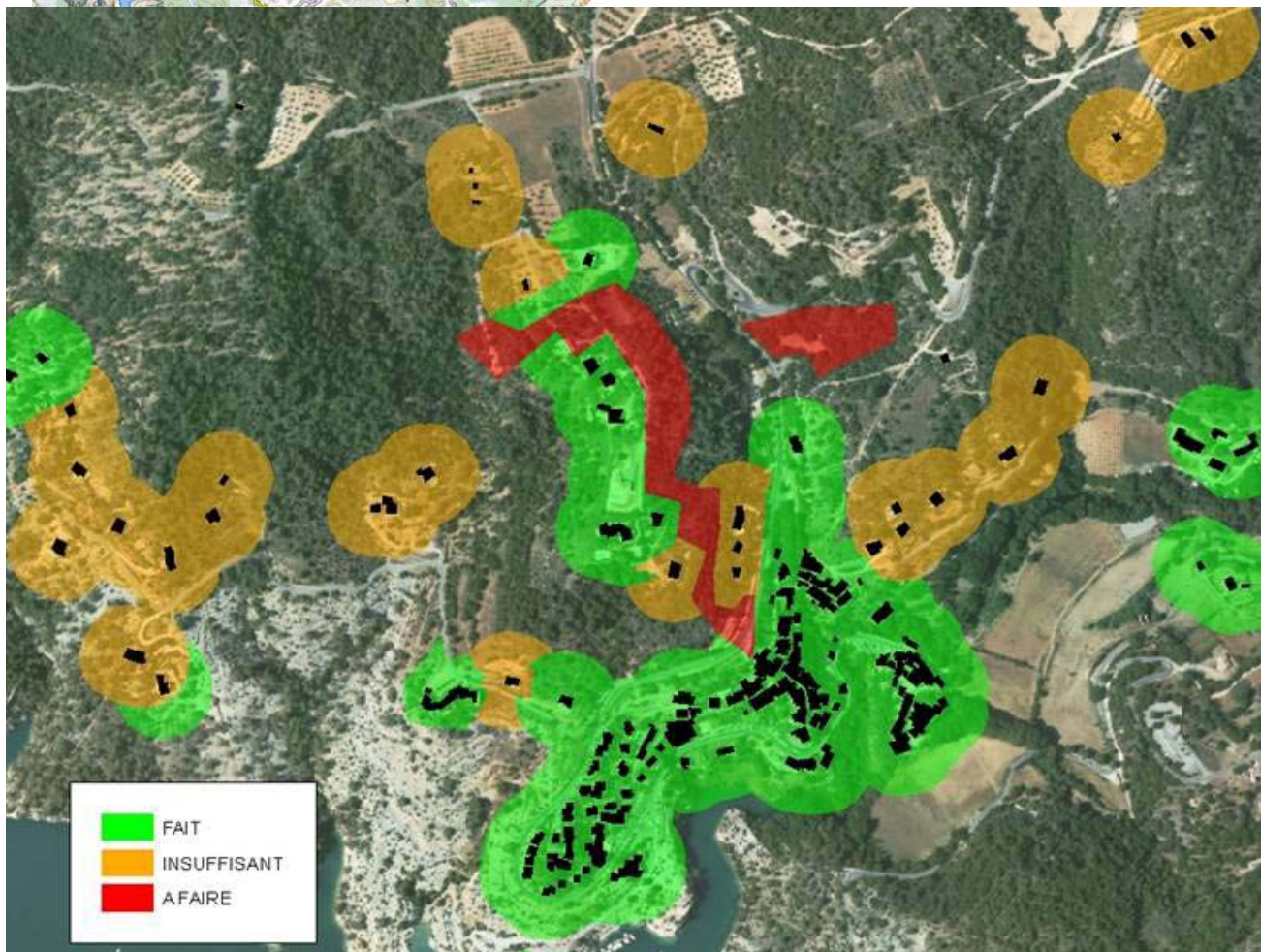
COMMUNE : esparron  
QUARTIER : le village  
DATE : 27/05/2002

Zone d'application  
de l'obligation de  
débroussailler  
(IFN + 200 m.)

Obligations  
légales de  
débroussailler  
(zone N)

État effectif du  
débroussailler  
(2001)

État effectif du  
débroussailler  
(2002)



Zone d'application  
de l'obligation de  
débroussailler  
(IFN + 200 m.)

Obligations  
légales de  
débroussaillage  
(zone N)

État effectif du  
débroussaillage  
(2001)

État effectif du  
débroussaillage  
(2002)

Dégâts lors de  
l'incendie  
(2005)



COMMUNE : esparron  
QUARTIER : le village  
DATE : 07/08/2005  
HEURE : 17:00 a 19:00

Zone d'application  
de l'obligation de  
débroussailler  
(IFN + 200 m.)

Obligations  
légales de  
débroussailler  
(zone N)

État effectif du  
débroussailler  
(2001)

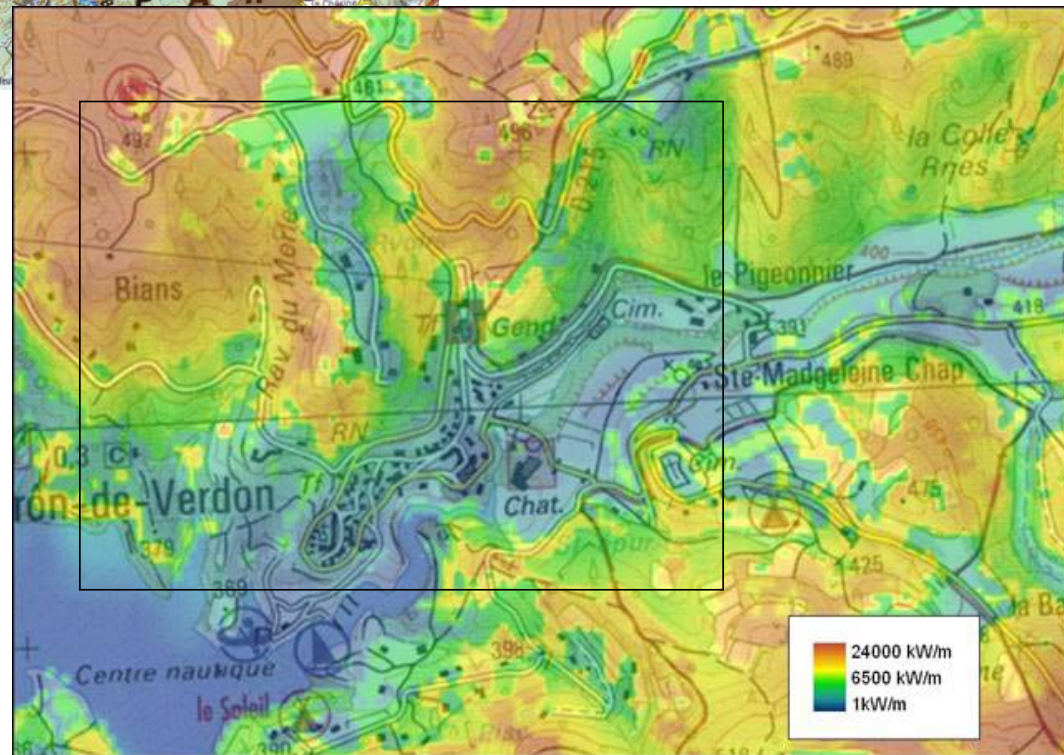
État effectif du  
débroussailler  
(2002)

Dégâts lors de  
l'incendie  
(2005)



COMMUNE : esparron  
 QUARTIER : le village  
 DATE : 07/08/2005  
 HEURE : 17:00 a 19:00

| → végétation  
 | → pente  
 | → vent  
 | → vent résultant  
 | → puissance de front de feu



Zone d'application de l'obligation de débroussailler (IFN + 200 m.)

Obligations légales de débroussaillage (zone N)

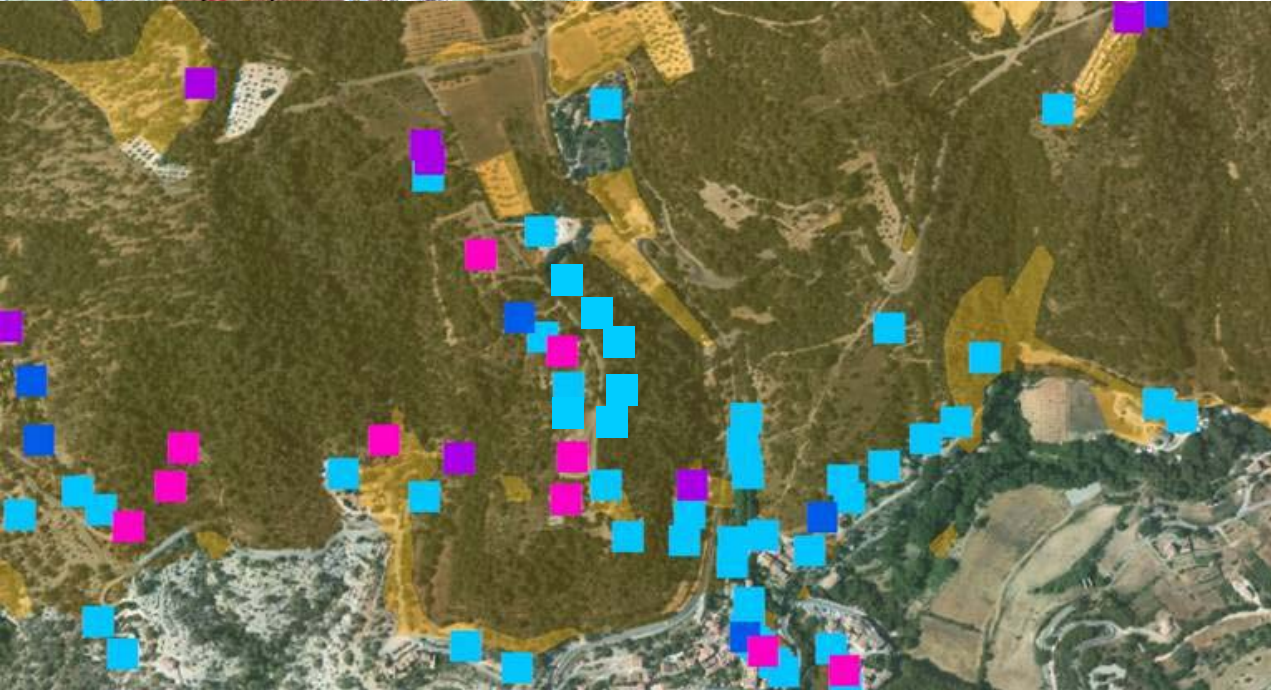
État effectif du débroussaillage (2001)

État effectif du débroussaillage (2002)

Dégâts lors de l'incendie (2005)



COMMUNE : esparron  
 QUARTIER : le village  
 DATE : 07/08/2005  
 HEURE : 17:00 a 19:00  
 → degats aux habitations



| Dégâts sur les habitations |   | Dégâts sur la végétation |                |
|----------------------------|---|--------------------------|----------------|
|                            | pas de dégâts   |                          | zone détruite  |
|                            | dégâts matériels périphériques                        |                          | zone parcourue |
|                            | dégâts à une installation périphérique à l'habitation |                          |                |
|                            | habitation touchée extérieurement                     |                          |                |
|                            | habitation touchée intérieurement                     |                          |                |



MINISTÈRE  
DES INFRASTRUCTURES  
DE LA MERITIMANIQUE  
DE LA PÊCHE  
ET DES AFFAIRES RIVERAINES



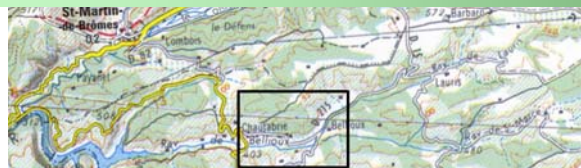
COMMUNE : esparron  
QUARTIER : bellieux



COMMUNE : esparron  
QUARTIER : bellieux

Zone d'application  
de l'obligation de  
débroussailler  
(IFN + 200 m.)

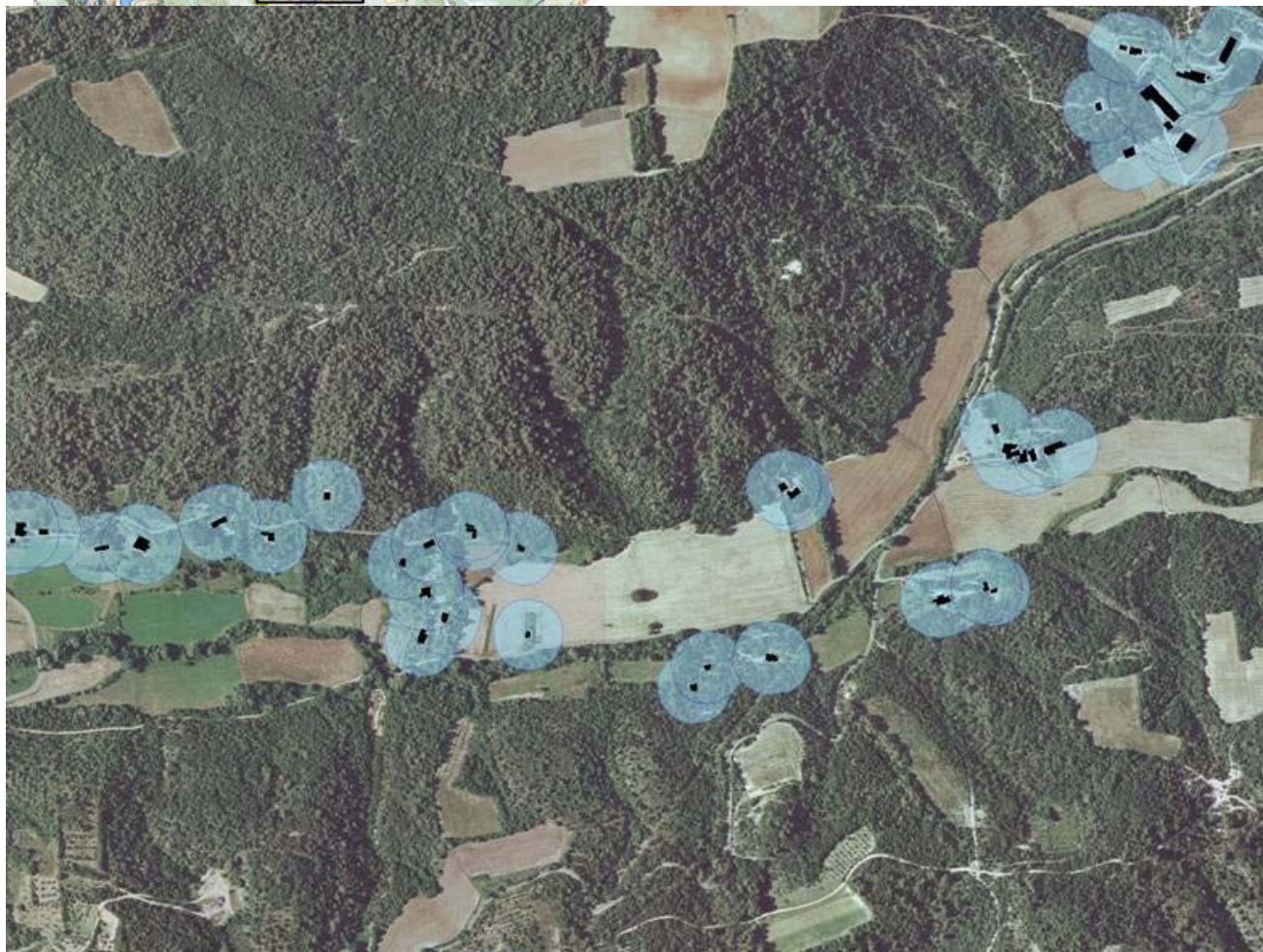




COMMUNE : esparron  
QUARTIER : bellioux

Zone d'application  
de l'obligation de  
débroussailler  
(IFN + 200 m.)

Obligations  
légales de  
débroussailement  
(zone N)







COMMUNE : esparron  
QUARTIER : bellioux  
DATE : 19/04/2001

Zone d'application  
de l'obligation de  
débroussailler  
(IFN + 200 m.)

Obligations  
légalés de  
débroussailement  
(zone N)

État effectif du  
débroussailement  
(2001)





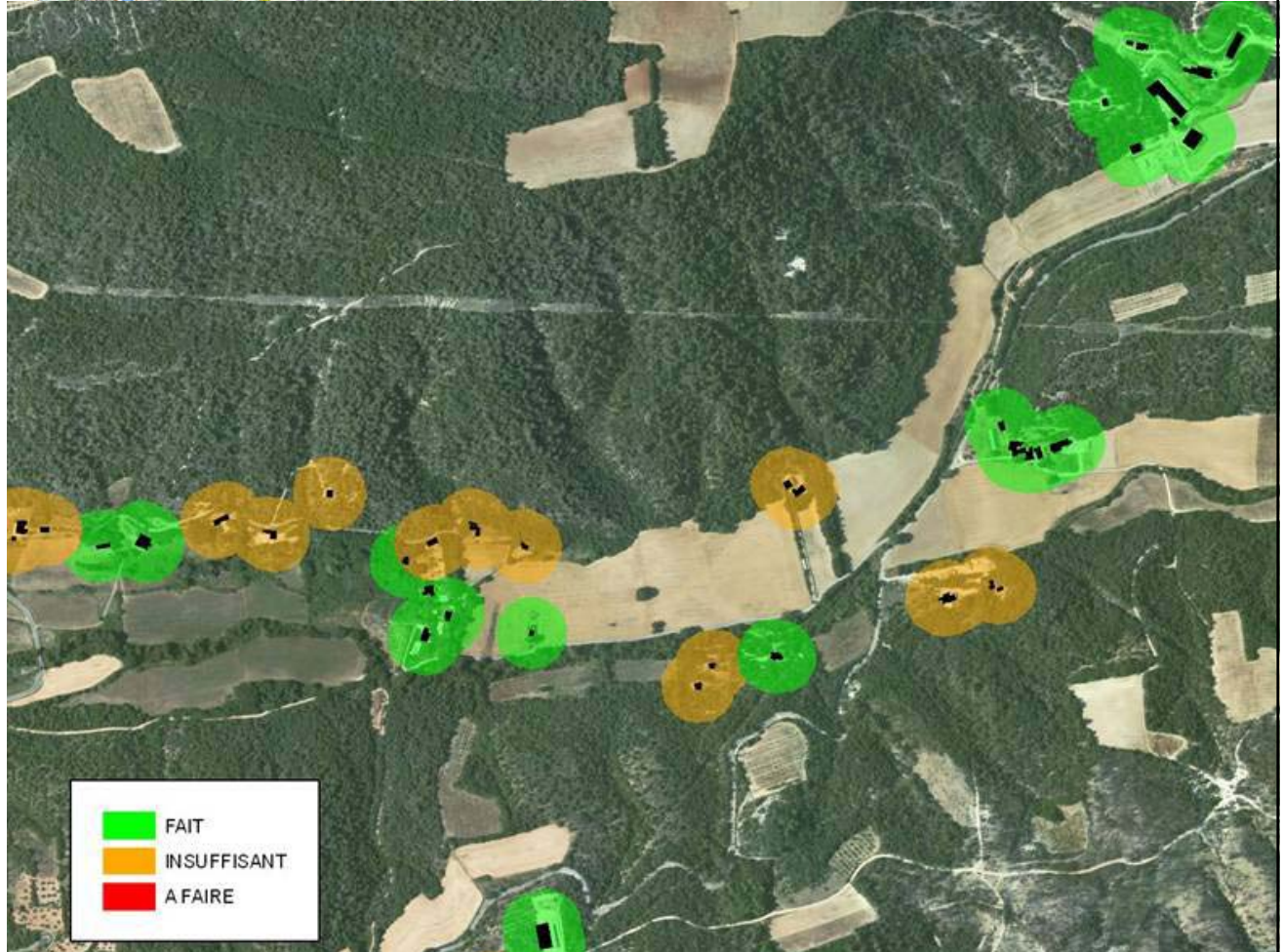
COMMUNE : esparron  
QUARTIER : bellioux  
DATE : 27/05/2002

Zone d'application  
de l'obligation de  
débroussailler  
(IFN + 200 m.)

Obligations  
légales de  
débroussailement  
(zone N)

État effectif du  
débroussailement  
(2001)

État effectif du  
débroussailement  
(2002)



Zone d'application  
de l'obligation de  
débroussailler  
(IFN + 200 m.)

Obligations  
légales de  
débroussaillage  
(zone N)

État effectif du  
débroussaillage  
(2001)

État effectif du  
débroussaillage  
(2002)

Dégâts lors de  
l'incendie  
(2005)



COMMUNE : esparron  
QUARTIER : bellioux  
DATE : 07/08/2005  
HEURE : 16:30 a 19:00

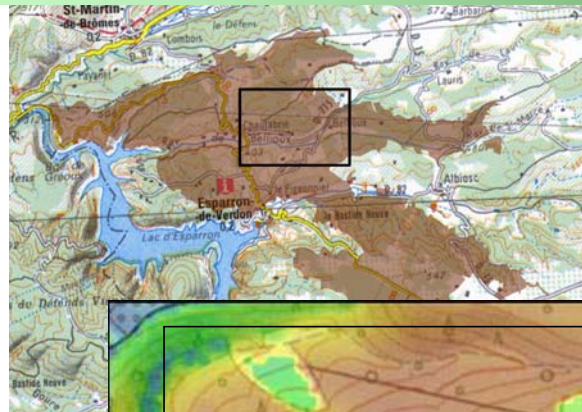
Zone d'application  
de l'obligation de  
débroussailler  
(IFN + 200 m.)

Obligations  
légales de  
débroussailement  
(zone N)

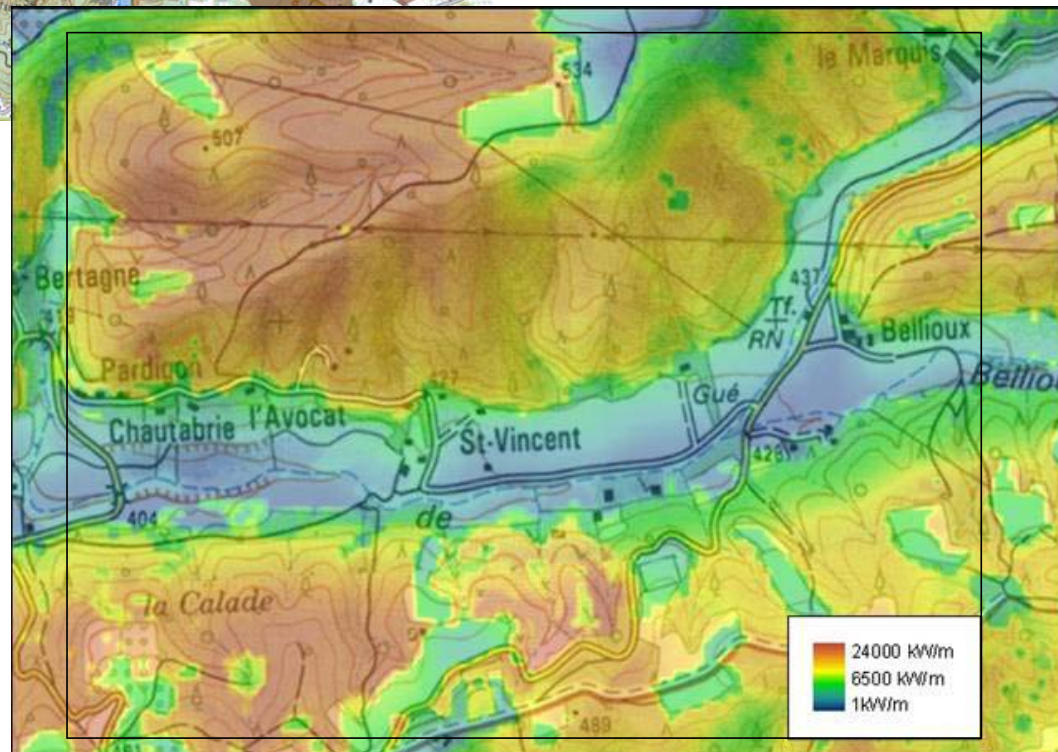
État effectif du  
débroussailement  
(2001)

État effectif du  
débroussailement  
(2002)

Dégâts lors de  
l'incendie  
(2005)



COMMUNE : esparron | → vegetation  
 QUARTIER : bellioux | → pente  
 DATE : 07/08/2005 | → vent  
 HEURE : 16:30 a 19:00 | → vent résultant  
 | → puissance de front de feu





COMMUNE : esparron  
 QUARTIER : bellioux  
 DATE : 07/08/2005  
 HEURE : 16:30 a 19:00

→ degats aux habitations

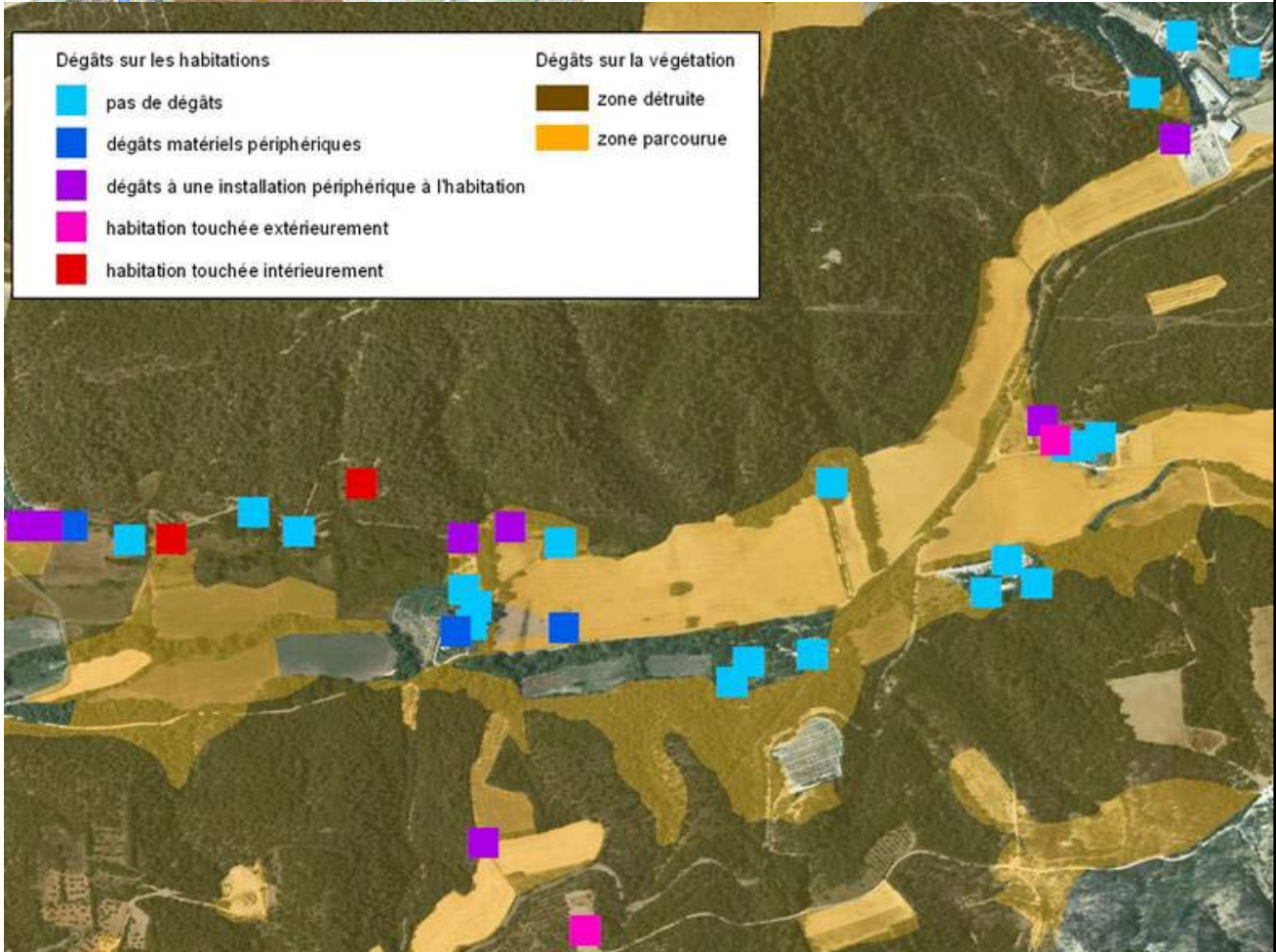
Zone d'application  
 de l'obligation de  
 débroussailler  
 (IFN + 200 m.)

Obligations  
 légales de  
 débroussaillage  
 (zone N)

État effectif du  
 débroussaillage  
 (2001)

État effectif du  
 débroussaillage  
 (2002)

Dégâts lors de  
 l'incendie  
 (2005)





MINISTÈRE  
DES INFRASTRUCTURES  
DU TRANSPORT  
DE LA MER  
ET DES AFFAIRES RIVERAINES



|                           |  |
|---------------------------|--|
| COMMUNE : esparron        |  |
| QUARTIER : vallon d 'albi |  |
| osc                       |  |
|                           |  |



COMMUNE : esparron |  
QUARTIER : vallon d 'albi |  
osc |  
|  
|

Zone d'application  
de l'obligation de  
débroussailler  
(IFN + 200 m.)

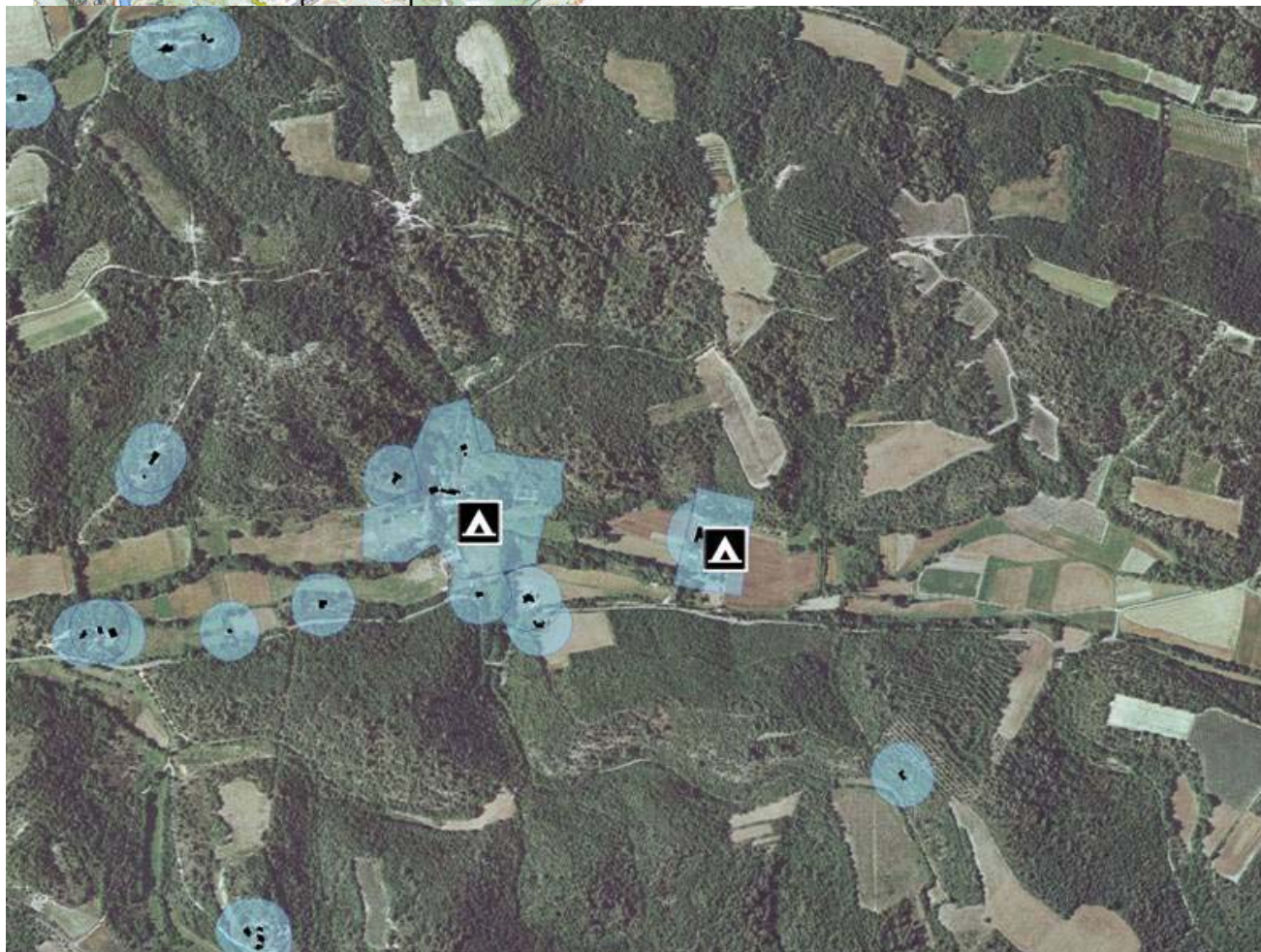




COMMUNE : esparron  
QUARTIER : vallon d 'albi  
osc

Zone d'application  
de l'obligation de  
débroussailler  
(IFN + 200 m.)

Obligations  
légales de  
débroussaillage  
(zone N)







COMMUNE : esparron |  
QUARTIER : vallon d 'albi |  
OSC |  
DATE : 16/04/200 1 |

Zone d'application  
de l'obligation de  
débroussailler  
(IFN + 200 m.)

Obligations  
légalés de  
débroussailement  
(zone N)

État effectif du  
débroussailement  
(2001)





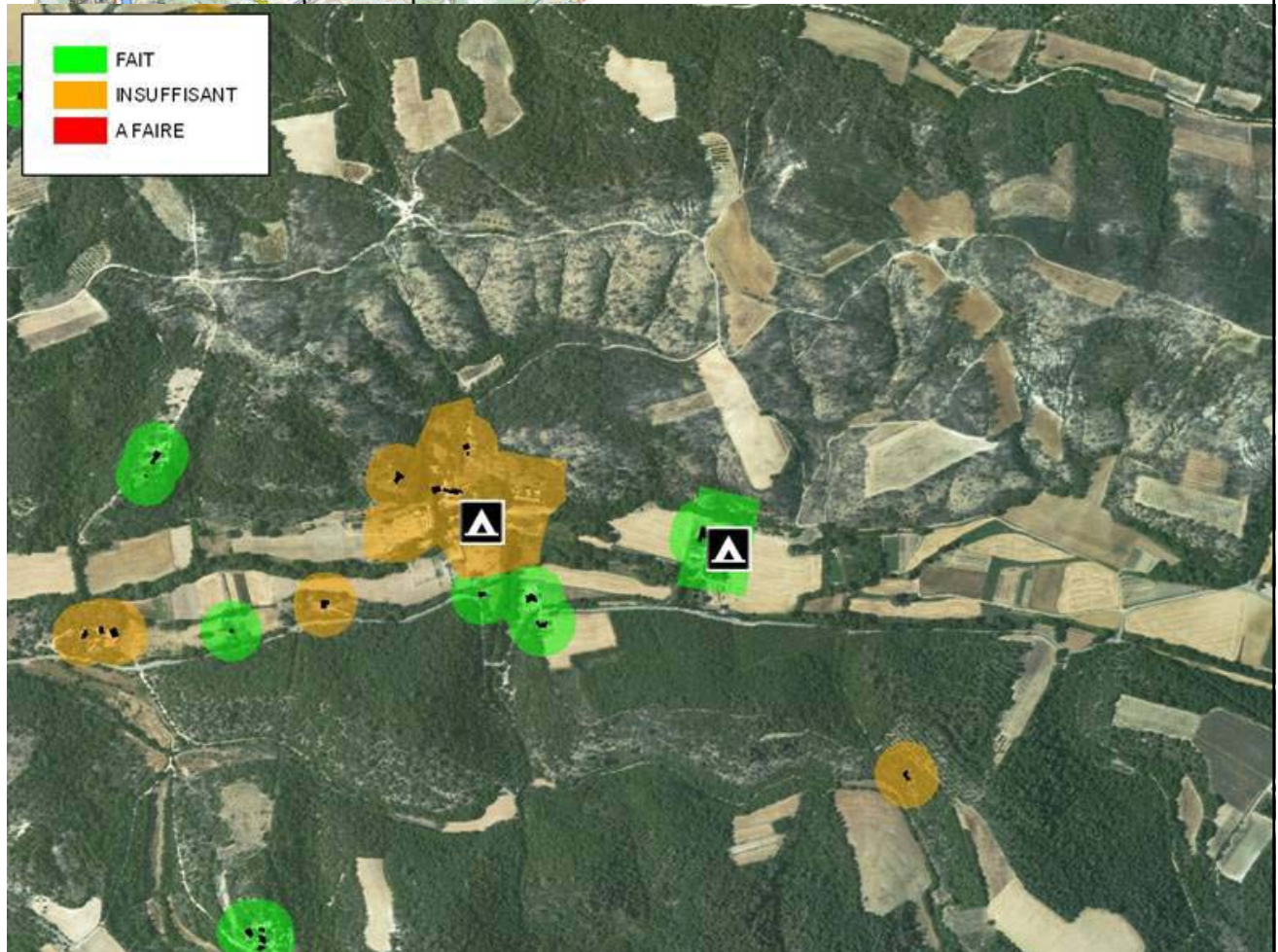
COMMUNE : esparron |  
QUARTIER : vallon d 'albi |  
OSC |  
DATE : 22/05/2002 |

Zone d'application  
de l'obligation de  
débroussailler  
(IFN + 200 m.)

Obligations  
légales de  
débroussailler  
(zone N)

État effectif du  
débroussailler  
(2001)

État effectif du  
débroussailler  
(2002)



Zone d'application  
de l'obligation de  
débroussailler  
(IFN + 200 m.)

Obligations  
légalles de  
débroussaillage  
(zone N)

État effectif du  
débroussaillage  
(2001)

État effectif du  
débroussaillage  
(2002)

Dégâts lors de  
l'incendie  
(2005)



|                           |  |
|---------------------------|--|
| COMMUNE : esparron        |  |
| QUARTIER : vallon d 'albi |  |
| OSC                       |  |
| DATE : 07/08/2005         |  |
| HEURE : 18:00 a 22:00     |  |

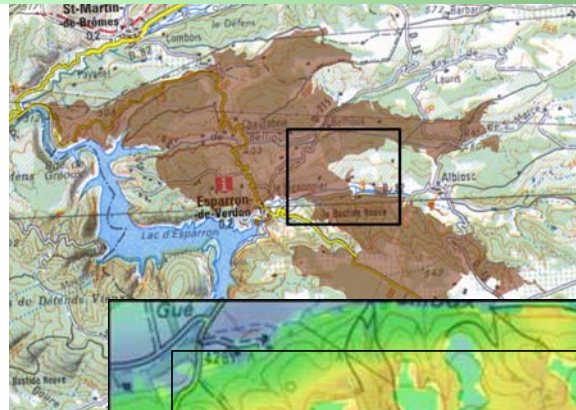
Zone d'application  
de l'obligation de  
débroussailler  
(IFN + 200 m.)

Obligations  
légales de  
débroussailement  
(zone N)

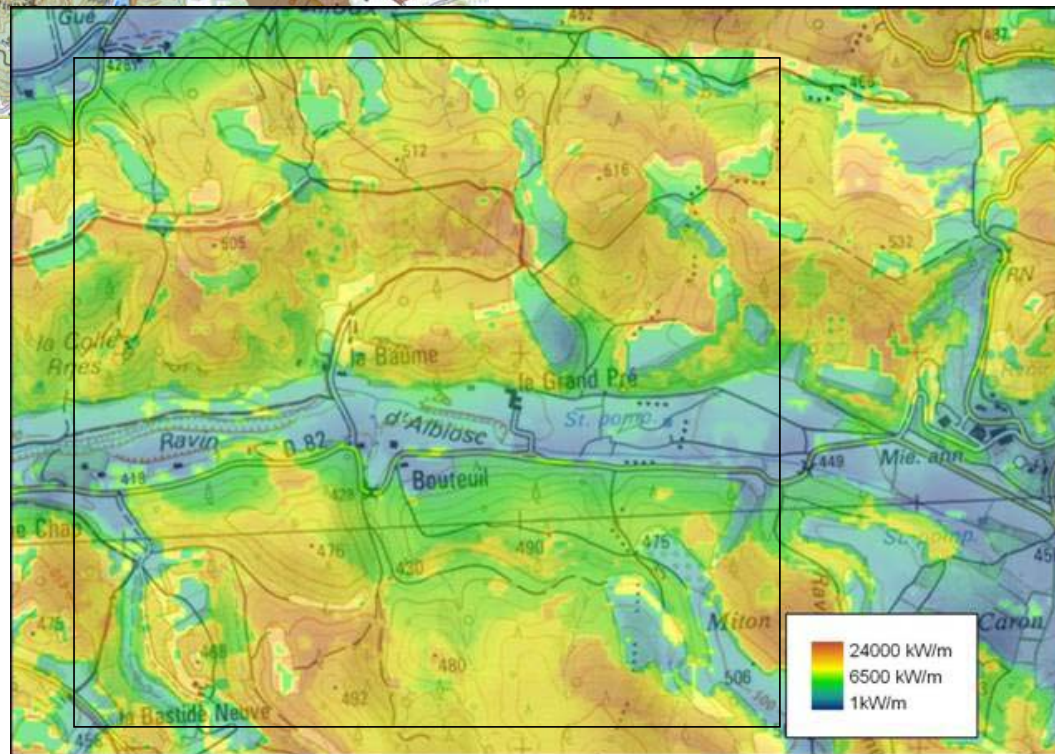
État effectif du  
débroussailement  
(2001)

État effectif du  
débroussailement  
(2002)

Dégâts lors de  
l'incendie  
(2005)



COMMUNE : esparron | → végétation  
 QUARTIER : vallon d 'albi | → pente  
 OSC | → vent  
 DATE : 07/08/2005 | → vent résultant  
 HEURE : 18:00 a 22:00 | → puissance de front de feu





COMMUNE : esparron |  
 QUARTIER : vallon d 'albi |  
 DATE : 07/08/2005 | → degats aux habitations  
 HEURE : 18:00 a 22:00 |

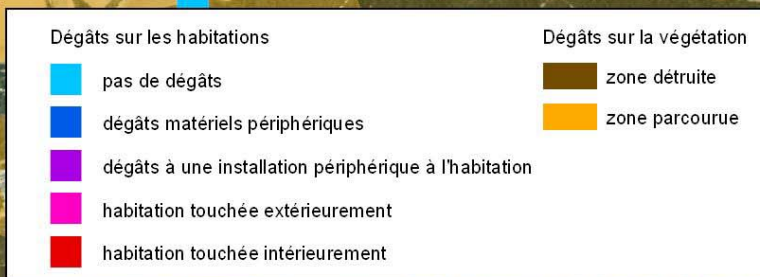
Zone d'application  
 de l'obligation de  
 débroussailler  
 (IFN + 200 m.)

Obligations  
 légales de  
 débroussaillage  
 (zone N)

État effectif du  
 débroussaillage  
 (2001)

État effectif du  
 débroussaillage  
 (2002)

Dégâts lors de  
 l'incendie  
 (2005)





MINISTÈRE  
DES INFRASTRUCTURES  
DE LA MER, DE LA PÊCHE  
ET DES AFFAIRES RURALES



|                       |  |
|-----------------------|--|
| COMMUNE :             |  |
| esparron/quinson      |  |
| QUARTIER : la cherine |  |
|                       |  |



COMMUNE : |  
esparron/quinson |  
QUARTIER : la cherine |  
|

Zone d'application  
de l'obligation de  
débroussailler  
(IFN + 200 m.)





COMMUNE : |  
esparron/quinson |  
QUARTIER : la cherine |

Zone d'application  
de l'obligation de  
débroussailler  
(IFN + 200 m.)

Obligations  
légalés de  
débroussaillément  
(zone N)







COMMUNE :  
esparron/quinson  
QUARTIER : la cherine  
DATE : 16/04/2001

Zone d'application  
de l'obligation de  
débroussailler  
(IFN + 200 m.)

Obligations  
légales de  
débroussaillage  
(zone N)

État effectif du  
débroussaillage  
(2001)\*






COMMUNE : |  
esparron/quinson |  
QUARTIER : la cherine |  
DATE : 22/05/2002 |

Zone d'application  
de l'obligation de  
débroussailler  
(IFN + 200 m.)

Obligations  
légales de  
débroussaillage  
(zone N)

État effectif du  
débroussaillage  
(2001)\*

État effectif du  
débroussaillage  
(2002)\*



\* diagnostic effectué pour Esparron uniquement

Zone d'application  
de l'obligation de  
débroussailler  
(IFN + 200 m.)

Obligations  
légalles de  
débroussaillage  
(zone N)

État effectif du  
débroussaillage  
(2001)

État effectif du  
débroussaillage  
(2002)

Dégâts lors de  
l'incendie  
(2005)



COMMUNE :  
esparron/quinson  
QUARTIER : la cherine  
DATE : 07/08/2005  
HEURE : 19:30 a 23:30

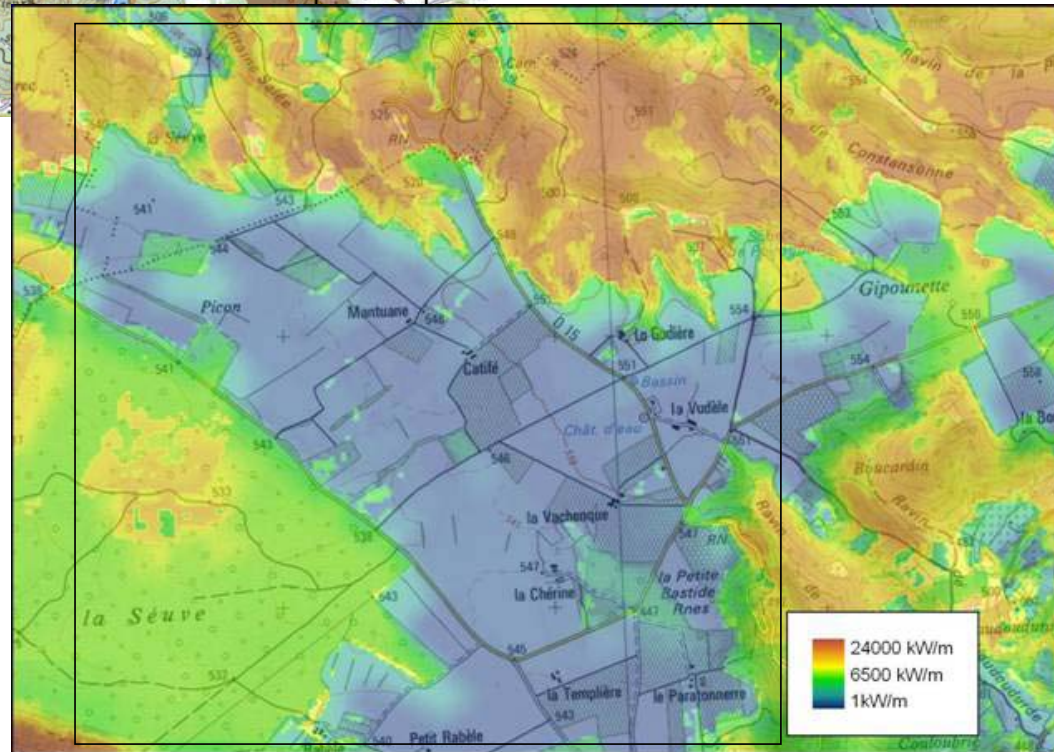
Zone d'application  
de l'obligation de  
débroussailler  
(IFN + 200 m.)

Obligations  
légales de  
débroussailler  
(zone N)

État effectif du  
débroussailler  
(2001)

État effectif du  
débroussailler  
(2002)

Dégâts lors de  
l'incendie  
(2005)



|                       |  |                             |
|-----------------------|--|-----------------------------|
| COMMUNE :             |  | vegetation                  |
| esparron/quinson      |  |                             |
| QUARTIER : la chérine |  | → vent resultant            |
| DATE : 07/08/2005     |  |                             |
| HEURE : 19:30 a 23:30 |  | → puissance de front de feu |



COMMUNE : |  
 esparron/quinson |  
 QUARTIER : la cherne | → degats aux habitations  
 DATE : 07/08/2005 |  
 HEURE : 19:30 a 23:30 |

Zone d'application de l'obligation de débroussailler (IFN + 200 m.)

Obligations légales de débroussaillage (zone N)

État effectif du débroussaillage (2001)

État effectif du débroussaillage (2002)

Dégâts lors de l'incendie (2005)

